

茨城県西地域ものづくり産業活性化計画

平成25年4月1日～平成30年3月31日

茨城県西地域産業活性化協議会

目 次

茨城県西地域ものづくり産業活性化計画	1
1 産業集積の形成又は産業集積の活性化に関する目標	3
（1）地域の特色と目指す産業集積の概要について	3
（2）具体的な成果目標	11
（3）目標達成に向けたスケジュール	11
2 集積区域として設定する区域	13
3 集積区域の区域内において特に重点的に企業立地を図るべき区域	15
4 工場立地法の特例措置を実施しようとする場合にあっては、その旨及び当該特例措置の実施により期待される産業集積の形成又は産業集積の活性化の効果	18
5 集積業種として指定する業種	19
（1）業種名	19
（2）（1）の業種を指定した理由	20
6 指定集積業種に属する事業者の企業立地及び事業高度化の目標	21
7 工場又は事業場、工場用地又は業務用地、研究開発のための施設又は研修施設その他の事業のための施設の整備（既存の施設の活用を含む。）高度な知識又は技術を有する人材の育成その他の円滑な企業立地及び事業高度化のための事業環境の整備の事業を実施する者及び当該事業の内容	21
8 環境の保全その他産業集積の形成又は産業集積の活性化に際して配慮すべき事項	25
9 法第5条第2項第3号に規定する区域における同項第7号の施設の整備が、農用地等として利用されている土地において行われる場合にあっては、当該土地を農用地等以外の用途に供するために行う土地の利用の調整に関する事項	27
10 計画期間	27
企業立地重点促進区域地番表	29
集積区域図	81
重点促進区域図	87
基本計画の概要	117
参考資料	121
参考資料1 茨城県西地域産業活性化協議会規約	123

・茨城県西地域ものづくり
産業活性化計画

1 産業集積の形成又は産業集積の活性化に関する目標

(1) 地域の特徴と目指す産業集積の概要について

<地域の特徴> ~ 広大・温暖な関東平野にあり、災害が少なく、自然と歴史が豊か ~

地理的条件等

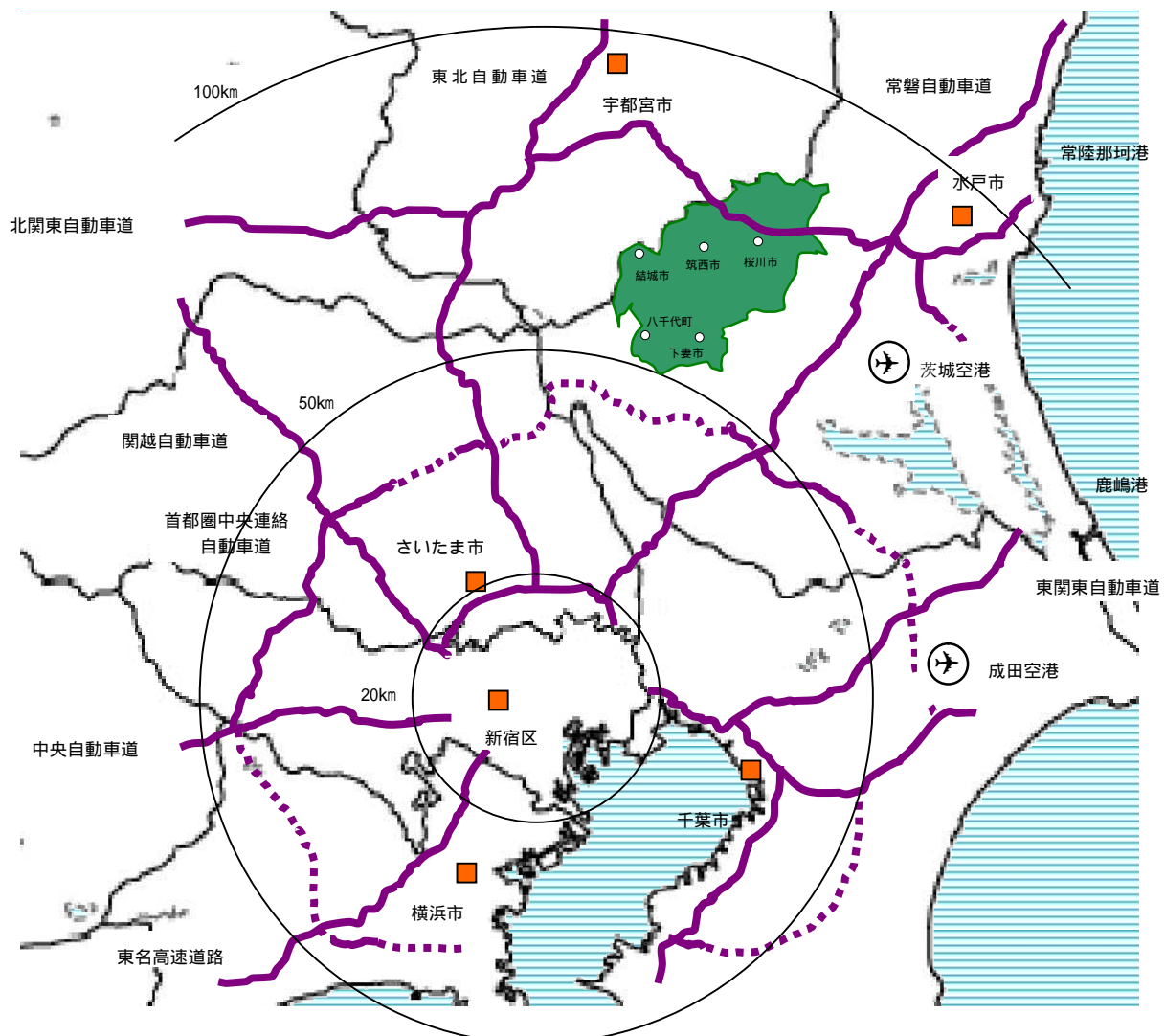
本地域は、関東平野のやや北東部に位置し、東京より 50km から 80km 圏内にある。

四方が関東平野に連続する開かれた地形であり、東は丘陵部を介して県央部につながり、南はつくば市、常総市、古河市に接し、北は栃木県小山市、真岡市、益子町に接するなど、北関東を代表する産業都市に連担する地域となっている。

総面積は、約 59,100ha (県の約 10%) であり、うち可住地面積は約 49,800ha (総面積の約 84%) となっており、可住地の割合が高い。広大な平坦地に鬼怒川、小貝川、桜川などの河川が縦走し、東部は筑波山を擁してやや起伏に富み、自然公園区域を一部含むなど自然環境に優れている。

気候温暖で、地盤が安定しており、自然災害が少ない。様々な動植物の南限・北限をなすなど自然の恵みの多い地域でもあり、古くから様々な生産活動や商業・交流活動が営まれてきた。美しい郷土景観とともに、繁栄の歴史を映す史跡や伝統文化等、文化的な環境に恵まれた地域でもある。

位置



< 既存の産業集積の状況 > ~ 農業をベースに、多様な製造業等が分散立地 ~

地域産業の沿革

本地域は、恵まれた自然環境を活かし、古くより農業が盛んであった。また、河港や街道に沿って城下町や商都が発達し、北関東の物資集散・文化交流拠点として栄えた。河川や鉄道の輸送力を背景に、繊維や石材といった地域資源活用型の産業を発展させた地域としても有名であり、結城紬・真壁の石灯籠などは、現在も県を代表する伝統産業の一つに数えられている。

昭和 40 年代頃からは、多様な工場の進出が進むなど、周辺の都市とともに首都圏のものづくり産業の一翼を担う地域として発展してきた。

現在も、就業人口に占める農業及び製造業の比率が全国・県平均を上回っており、首都圏の食料供給基地及びものづくり産業基地としての性格を維持している。しかしながら、少子高齢化・人口減少社会の進行とあいまって農業や伝統産業の担い手不足、商業を含む地域産業全体の活力低下等が課題となっており、高速交通網の整備進捗等を機に活性化を目指すべき転機を迎えている。

地域の概況

項目	総面積 (ha)	可住地面積 比率 (%)	総人口 (人)	産業別就業者人口比率 (%)		
				1次	2次	3次
地域計	59,095	84.2%	274,787	8.9	36.1	52.1
結城市	6,584	95.8%	52,494	7.8	37.4	52.9
下妻市	8,088	95.7%	44,987	6.4	35.8	54.7
筑西市	20,535	95.0%	108,527	8.6	35.7	52.6
桜川市	17,978	58.5%	45,673	7.5	36.7	53.6
八千代町	5,910	96.2%	23,106	20.2	34.4	40.7
茨城県	609,572	65.2%	2,969,770	5.8	28.2	60.8

資料：面積：国土地理院（平成 23 年）、人口：国勢調査（平成 22 年）

産業集積の状況

本地域の製造業は、小規模多種分散型を特徴としている。

平成 22 年の工業統計調査で地域内の工業をみると、事業所数（955 所）は、全県の製造業事業所数の約 16%を占めている。一方、製造品出荷額（9,588 億円）は全県の 9%弱という規模にある。

地域内には 26 か所の工業団地が分布するが、団地内に立地する事業所は平成 22 年時点で 228 所と全事業所数の約 24%にとどまり、団地外にも多くの事業所が立地している状況である。

業種ごとの集積を粗付加価値額（生産によって新たに生み出された価値が付加価値額で、粗付加価値額はこれに減価償却分を含む。）からみると、「生産用機械」を筆頭に、「金属製品」「プラスチック製品」「窯業・土石」「食料品」「非鉄金属」「輸送用機械」「はん用機械」が主な業種となっており、以上の 8 業種でエリア内工業の粗付加価値額の約 75%を占めている。これらの中には、菓子その他の食品、住宅資材、医薬用品をはじめ、消費者の生活に密着した生活資材、自動車や各種機械の部品から産業用ロボットまで、ものづくり産業を下支えする各種製品が含まれている。この他、高速交通網の発達に伴い、地域内の工業団地等には、運送業、倉庫業等の運輸関連業の立地も増加している。

工業の概況(平成22年、4人以上の事業所)

	事業所数(所)	従業者数(人)	製造品出荷額等(億円)	粗付加価値額(億円)
全 国	224,403	7,663,847	2,891,077	906,672
茨 城 県	5,934	267,549	108,458	34,212
地 域 計 (県 内 シ ェ ア)	955 16.1%	31,352 11.7%	9,588 8.8%	3,472 10.1%
結 城 市	187	6,396	1,732	525
下 妻 市	159	4,965	1,000	403
筑 西 市	336	13,506	5,196	1,941
桜 川 市	196	4,355	1,031	385
八 千 代 町	77	2,130	629	218

資料：工業統計調査

従業者30人以上は「付加価値額」、29人以下は「粗付加価値額」

1事業所当たり従業員数、従業員1人当たり製造品出荷額・粗付加価値額(平成22年)

	1事業所当たり 従業者数(人)	従業員1人当たり 製造品出荷額等(億円)	従業員1人当たり 粗付加価値額(億円)
全 国	34.15	0.38	0.12
茨 城 県	45.09	0.41	0.13
地 域 平 均	32.83	0.31	0.11
結 城 市	34.20	0.27	0.08
下 妻 市	31.23	0.20	0.08
筑 西 市	40.20	0.38	0.14
桜 川 市	22.22	0.24	0.09
八 千 代 町	27.66	0.30	0.10

産業中分類別主要指標(平成22年、4人以上の事業所) *但し不明分はゼロとして計上

地 域 計	事業所数 (所)	従業者数 (人)	製造品出荷額等 (億円)	粗付加価値額 (億円)	粗付加価値額構成比		
					本地域	県	国
地 域 計	955	31,352	9,587	3,472	100.0%	100.0%	100.0%
食 料 品	93	4,167	868	288	8.3%	10.7%	10.2%
飲料・たばこ・飼料	9	104	0	0	0.0%	3.1%	3.5%
織 維	47	617	65	24	0.7%	0.6%	1.8%
木材・木製品	12	177	27	17	0.5%	0.5%	0.8%
家具・装備品	17	330	51	19	0.5%	0.6%	0.7%
パルプ・紙・紙加工品	26	510	116	42	1.2%	1.8%	2.9%
印刷・同関連業	18	195	18	10	0.3%	0.0%	3.1%
化 学	16	810	183	81	2.3%	13.8%	12.8%
石油・石炭製品	5	57	0	0	0.0%	1.0%	1.4%
プラスチック製品	108	4,872	2,077	384	11.1%	6.1%	4.5%
ゴ ム 製 品	13	433	49	20	0.6%	0.9%	1.4%
なめし革・同製品・毛皮	1	26	0	0	0.0%	0.0%	0.1%
窯業・土石製品	146	2,501	646	301	8.7%	3.6%	3.8%
鉄 鋼	21	528	255	59	1.7%	4.1%	5.2%
非 鉄 金 属	20	1,210	711	189	5.4%	5.3%	2.6%
金 属 製 品	160	4,883	1,054	419	12.1%	6.1%	5.8%
は ん 用 機 械	27	1,267	317	144	4.1%	9.6%	4.2%
生 産 用 機 械	56	1,436	1,006	720	20.7%	11.5%	5.8%
業 務 用 機 械	25	728	100	46	1.3%	2.2%	2.9%
電子部品・デバイス	24	1,525	183	92	2.6%	3.9%	7.5%
電 気 機 械	35	1,651	438	92	2.6%	8.6%	6.3%
情 報 通 信 機 械	18	953	407	72	2.1%	0.8%	4.3%
輸 送 用 機 械	35	1,796	456	182	5.2%	2.4%	17.6%
その 他 の 製 造 業	23	576	192	130	3.7%	1.5%	1.9%

資料：工業統計調査

従業者30人以上は「付加価値額」、29人以下は「粗付加価値額」

工業用地の整備状況

本地域では、各市町に26か所の工業団地が分布する。また、団地外における立地も少なくないことから、農業生産環境や自然環境、住環境の保全を図りながら、工業団地以外にも工場立地法（昭和34年法律第24号）に基づく工場適地、都市計画法（昭和43年法律第100号）に基づく工業専用地域等の用途指定により、工場用地を確保してきた。

既存の工業団地については、結城第一工業団地（結城市）が149.3haと、ややまとまった大きさになっているほかは、多くが50ha以下と小規模であり、工業用地面積に占める立地決定面積比率は、平成22年時点で約84%となっている。

また、最近の企業活動では、高速・大容量の情報通信回線の利用環境（ブロードバンドインターネット接続環境）が必要なインフラとなっており、本地域においてもブロードバンド接続エリアがほぼ全域に拡大してきている。

近年、製造業や物流においては、インフラや諸手続き条件の整った工業団地等への立地志向の高まりが認められる。今後、本地域が、立地ニーズに迅速かつ適切に対応していくためには、道路や雨水排水路の整備に加え、工業用水や高速情報通信網等の確保を進めるなど、時代に即した工業用地の整備・確保を進めることが課題となっている。

工業団地の状況一覧

所在市町	工業団地名	団地面積 (ha)	工業用地 面積(ha)	立地決定 面積(ha)	立地 企業数
結城市	結城第一（A地区）	18.8	17.4	12.6	9
	結城第一（B地区）	53.0	44.1	33.5	75
	結城第一（C地区）	25.0	23.0	23.0	6
	結城第一（D地区）	33.2	28.7	26.3	19
	結城第一（矢畑地区）	38.0	32.0	11.2	2
	西繁昌塚	4.0	3.3	2.9	1
	才光寺農工団地	13.1	12.3	12.3	6
下妻市	つくば下妻	28.4	21.1	21.1	3
	つくば下妻第二	20.7	17.4	4.2	2
	藤花	7.9	7.9	4.6	1
	大木	21.7	21.7	21.7	1
	ニューつくば下妻	3.2	2.3	1.6	5
	五箇	10.0	10.0	10.0	3
筑西市	玉戸	44.9	38.0	31.4	30
	下館第一	52.7	52.7	52.7	15
	下館第二	20.4	15.9	15.9	7
	つくば明野	29.3	25.4	16.6	9
	関館	38.1	34.7	34.7	3
	つくば関城	23.7	18.4	14.2	7
	つくば明野北部	25.5	24.7	24.7	1
桜川市	長方	3.9	3.7	3.2	7
	間中	13.2	10.6	9.1	4
	台山高森	49.3	44.7	38.8	6
	高久	16.0	7.6	7.6	1
	つくば真壁	31.6	21.9	20.0	5
八千代町	西山	13.2	9.5	9.5	2
地域計		638.8	549.0 100.0%	463.4 84.4%	230

資料：茨城県企業立地総覧（平成22年版）

工業団地面積は、開発行為を行った面積であり、公園・調整池・道路等を含む面積である。

人材育成機関、産業支援機関及び大学・研究機関

本地域には、下館工業高校（筑西市）、鬼怒商業高校（結城市）、真壁高校（桜川市）など技術専攻科のある学校を含む13の高校（県立12、私立1）がある。また、総和工業高校（古河市）、小山工業高等専門学校（小山市）、関東職業能力開発大学校（小山市）、筑波研究学園専門学校（土浦市）、つくばビジネスカレッジ専門学校（つくば市）、古河テクノビジネス専門学校（古河市）といった高校や専門学校等も本地域からの通学圏にある。これらの高校、専門学校は、地元への就職率が高く、重要な人材育成機能を担っている。

さらに、筑波大学（つくば市）をはじめ、筑波学院大学（つくば市）、筑波技術大学（つくば市）、つくば国際大学（土浦市）、白鷗大学（小山市）といった大学、筑西産業技術専門学院（筑西市）、筑西地域職業訓練センター（桜川市）が立地するほか、茨城職業能力開発促進センター（常総市）、つくば研究支援センター（つくば市）等の就職支援機関、産業支援機関が複数立地し、産業を支える人材の育成・養成、技術面から地域産業を支援する環境に恵まれている。

また、結城市には茨城県工業技術センターの主要な機関の一つである「繊維工業指導所」があり、繊維物、一般繊維といった分野で専門技術の育成を行っている。結城紬、真壁石細工、藍染め等の技術を伝承・復興する民間の取り組みもみられ、新旧の技術がクロスする地域となっていることも特色である。今後は、これらの多様な就職支援機関、産業支援機関、及び教育機関の機能を一層積極的に生かし、企業ニーズに即した人材の育成・確保、市場への対応力のある産業技術の育成につなげていく必要がある。

< 目指す産業集積の概要について >

～豊かな生活を支える「生活関連産業」、高度化するものづくりに貢献する「機械装置関連産業」、地域の新たな基幹産業として期待される「自動車関連産業」が集積する「ものつむぎ拠点」～

目指す本地域の姿

人・技・企業・地域の力を結集した「ものつむぎ拠点」

本地域が擁する結城紬、真壁石細工等の伝統産業は、地域資源を生かし、人材・技術が一体となって育み、受け継がれてきたものともいえる。今後とも、人材・技術・企業・地域の力を結集し、魅力ある製品を送り出す仕組みを備えた「ものつむぎ拠点」としての資質を更に育んでいくことを目指す。

高速交通ネットワークを生かした「物資集散拠点」

本地域は、古くから広域の物資集散地として繁栄した歴史を持つ。今後は、四方を高速道路に囲まれ、陸海空のネットワークにつながる恵まれた立地条件を活かして、全国や世界から良質な資材を集め、人材・技術・企業・地域の力を結集して高品質な製品に仕立て送り出す「物資集散拠点」としての役割を発揮していくことを目指す。

目指す産業集積の姿

豊かな生活を支える「生活関連産業」の集積

将来に向け、消費者が健康や環境を重視する傾向は、今後一層強まることが予想される。本地域

には、美しい自然と歴史・文化に恵まれた環境や自然素材を活かした伝統産業があり、現在は、質の高い生活資材（繊維、石材、木材関連の加工品、プラスチック製品等）や食卓を潤す食品（菓子、肉製品、香辛料等）の供給地としての資質を高めつつある。また、環境に優しい資源循環型の生産・流通を目指す企業が増えてきている。今後とも、生活資材や食品等の供給を通じて、消費者の豊かな生活を支える「生活関連産業」の集積を目指す。

高度化するものづくりに貢献する「機械装置関連産業」の集積

また、本地域には、電子計測機、産業用ロボット、産業用機械・装置、機械部品、高度な素材加工業、多様な産業用資材等を製造する業種が集積している。これらは、世界のものづくり産業が注目している分野であるとともに、医療や福祉をはじめとした生活分野における応用も大いに期待される。今後とも、国内外における産業ニーズに機敏に対応し、高品質な各種機械、部品、産業用資材等の供給を通じて、高度化するものづくりに貢献する「機械装置関連産業」の集積を目指す。

地域の新たな基幹産業として期待される「自動車関連産業」の集積

本地域は、古河名崎工業団地に新規立地を決定した日野自動車古河工場に隣接する地域であり、同社は平成24年5月に一部操業を開始し、平成32年までに大中型トラックの組立てを日野工場から古河工場へ移管することとしている。特に今後5年間は、関連企業の新規立地が加速する最重要期間であり、当地域の有利な立地環境を活かした第1次、第2次、第3次等の部品供給メーカー等の集積を図るとともに、地域既存企業との連携など事業の拡大や高度化も進めていく。

円滑な物流システムを担う流通業の集積

これらを円滑に進めるため、地域内産業間の連携を促進し、日々変化する生活・産業ニーズに対応する円滑な物流システムを担う流通業の集積を目指す。

～新規企業の立地促進と立地企業の活性化を両輪とし、地域が一体となって企業活動を支援～

支援の方向

市場に機敏に対応する産業集積地を目指すためには、企業ニーズに柔軟・迅速に対応する事業支援体制を構築する必要がある。本地域では、新規企業の立地促進と立地企業の活性化を両輪とし、地域（5市町）が一体となり、企業と地域との顔の見える関係づくりを大切に、小回りの利く「オーダーメイド」感覚の事業支援を展開する。

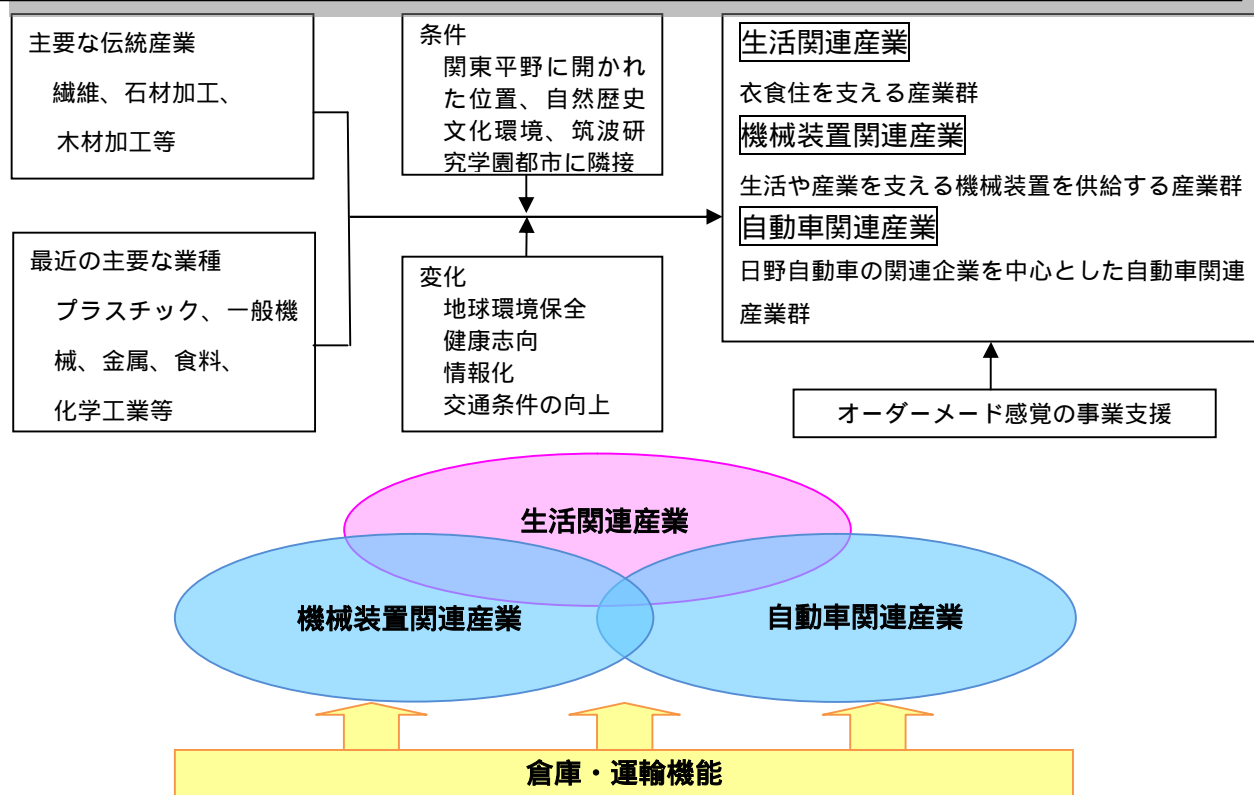
人をつむぐ

教育機関・人材育成機関との連携により、高度・専門的な人材を育成し、企業ニーズに対応した人材確保につながる流れをつくとともに、地域・企業が連携して、住みやすく、働きやすい環境をつくり、もって豊かな人材が様々な場で活躍し、生活する地域を目指す。

技をみがく

首都圏の生活や産業を支えてきた産業技術の蓄積、工業技術センター繊維工業指導所などの立地、また、筑波研究学園都市に隣接する環境を活かし、新旧多様な技術の連携を促進することにより、高度な技術を育み、高品質・高性能・多様な製品を供給し続ける産業集積地を目指す。

豊かな生活を支える「生活関連産業」、高度化するものづくりに貢献する「機械装置関連産業」、地域の新たな基幹産業として期待される「自動車関連産業」が集積する「ものつむぎ拠点」



【参考】主要業種別粗付加価値額（平成22年、4人以上事業所）

（億円）

	地域計	結城市	下妻市	筑西市	桜川市	八千代町
全業種計	3,472	525	403	1,941	385	218
食料品	288	33	64	123	20	48
飲料・たばこ・飼料	0	0	0	0	0	0
繊維	24	2	6	11	0	5
木材・木製品	0	0	0	12	5	0
家具・装備品	19	4	2	14	-	0
パルプ・紙・紙加工品	42	10	11	7	1	13
印刷・同関連業	10	2	0	4	4	0
化学	81	11	3	67	0	0
石油・石炭製品	0	-	0	-	0	0
プラスチック製品	384	73	20	260	13	18
ゴム製品	20	0	14	-	5	-
なめし革・同製品・毛皮	0	-	-	0	-	-
窯業・土石製品	301	47	22	149	84	0
鉄鋼	59	23	18	18	0	0
非鉄金属	189	34	6	118	6	25
金属製品	419	85	161	109	58	6
はん用機械	144	62	13	40	29	0
生産用機械	720	31	10	670	2	6
業務用機械	46	0	27	10	9	-
電子部品・デバイス	92	11	0	80	0	0
電気機械	92	2	12	39	39	0
情報通信機械	72	0	0	66	6	0
輸送用機械	182	86	1	19	61	14
その他の製造業	130	2	3	121	0	4

資料：工業統計調査

*但し不明分はゼロとして計上

(2) 具体的な成果目標

	現状	計画終了後	伸び率
集積区域における集積業種全体の粗付加価値額	3,472億円	3,700億円	6.6%

(3) 目標達成に向けたスケジュール

* 協議会は「茨城県西地域産業活性化協議会」の略

取組事項 (取組を行う者)	平成 25 年度	平成 26 年度	平成 27 年度	平成 28 年度	平成 29 年度
1. 産業用共用施設の整備等に関する事項					
1-1. 産業用地の整備推進 (市町、県、民間事業者等)					→
1-2. 事業用施設の有効活用 (協議会)					→
1-3. 柔軟な利用形態の促進<用地・施設リース制促進等> (市町、県、民間事業者等)					→
1-4. ショールーム機能の確保等 (協議会、市町)					→
2. 人材の育成・確保に関する事項					
2-1. 教育機関との連携強化 (協議会、教育機関)					→
2-2. 技能養成の促進 (就職支援機関、教育機関、企業)					→
2-3. 行政職員・関連団体職員の研修 (協議会、市町、産業支援機関)					→
2-4. 人材マッチング支援 (協議会、就職支援機関、教育機関)					→
2-5. 立地企業従業者定住支援<子育て支援等> (市町、子育て支援機関)					→
3. 技術支援等に関する事項					
3-1. 産学官コーディネートの推進 (協議会、研究支援機関等)					→
3-2. ものづくり支援<各種研修会の開催> (協議会、市町、研究支援機関等)					→

4. その他の円滑な企業立地及び事業高度化のための事業環境の整備に関する事項					
4-1. 企業誘致促進					
地域情報の整備と提供 （協議会、市町、住民）					→
現地案内ツアーの実施 （協議会、市町、県、民間団体等）					→
4-2. 企業立地円滑化支援					
企業立地ワンストップサービス窓口の設置 （協議会、市町、県）					→
企業の新規立地支援 （市町、県）					→
4-3. 立地企業のフォローアップ					
立地企業専任担当者の設置 （市町）					→
企業交流活動の支援 （民間団体、市町）					→

2 集積区域として設定する区域

(区域)

結城市、下妻市、筑西市、桜川市、八千代町を集積区域とする。

なお、この区域に含まれる自然公園法（昭和 32 年法律第 161 号）に規定する自然公園地域、自然環境保全法（昭和 47 年法律第 85 号）に規定する自然環境保全地域及び緑地環境保全地域、鳥獣の保護及び狩猟の適正化に関する法律（平成 17 年法律第 88 号）に規定する鳥獣保護区、絶滅のおそれのある野生動植物の種の保存に関する法律（平成 4 年法律第 75 号）に規定する生息地等保護区、環境省選定の特定植物群落等の環境保全上重要な地域については原則として除くものとする。

ただし、同区域であっても工場適地、用途地域（工業専用地域、工業地域に限る。）及び市町の総合計画において産業系に位置付けられている区域等、下表に示す区域については、集積区域とする。

自然公園、鳥獣保護区等の区域のうち集積区域とする区域

市町村名	集積区域とする区域	集積区域とする理由等	備考
下妻市	大字大木の一部 大字下妻の一部 大字半谷の一部	第 4 次下妻市総合計画の土地利用構想において産業ゾーンとして、そのうち一部区域が工場立地法に基づく工場適地として位置付けをしている区域であり、また、その他一部区域が用途地域（工業専用地域）である。 第 4 次下妻市総合計画の土地利用構想において、産業ゾーンとして位置付けをしている区域及び用途地域（工業地域）である。 第 4 次下妻市総合計画の土地利用構想において産業ゾーンとして、また、工場立地法に基づく工場適地として位置付けをしている区域である。	鳥獣保護区
桜川市	大字長方及び大字中泉の各一部 大字高森及び大字大国玉の各一部	桜川市第 1 次総合計画において産業施設・工業エリアとして、また、工場立地法に基づく工場適地として位置付けをしている区域及び用途地域（工業専用地域）である。 桜川市第 1 次総合計画において、産業施設・工業エリアとして位置付けをしている区域及び用途地域（工業専用地域）である。	鳥獣保護区

以上を踏まえ、設定する集積区域を、平成 24 年 10 月 1 日現在における行政区画その他の区域又は道路、鉄道等により示す。

集積区域図



(集積区域の可住地面積)

可住地面積 49,776 ha (総面積 59,095 ha の約 84.2%)

(各市町村が集積区域に指定されている理由)

本区域は、関東平野の一角をなし、古くから自然に恵まれた中で、ものづくりや文化交流活動を行っており、歴史的に同一性のある地域である。また、関東平野に開かれた地形で地理的にも共通し、閉鎖性のない住民気質にも共通性がみられる。

本地域を構成する各市町は、歴史の中で、これまでも東北・北関東と東京方面をつなぐ中継基地としての役割を果たしてきたが、北関東自動車道、圏央道といった東西軸の充実に伴い、その拠点性を一層高める期待からも共通した位置づけにある。

今後は、構成市町の資源(歴史文化、教育機関、産業集積等)を連携し、広域からみても一層魅力的で、首都の生活や産業の質の向上に貢献するようなものづくり基地、東北地方との中継点、関東一円及び広く世界に向けたフレキシブルな集配拠点として、首都圏の魅力化、日本のものづくり産業振興の一翼を担うことが見込まれる地域である。

3 集積区域の区域内において特に重点的に企業立地を図るべき区域

(区域)

次の地域(総面積 895.6ha)の指定を基本とし、必要に応じ随時追加する。

- (1) 工場を集積させる地域として造成された工業団地
- (2) 工業団地以外でも、新規立地又は既存工場の規模拡大が見込まれる地域

下記の面積は各地毎に四捨五入し記載してあるため、「企業立地重点促進区域地番表」に記載してある面積の合計とは差異が生じる。尚、上記の(総面積 895.6ha)は地番表の合計面積を記載するものとする。

具体的な地域について、次のとおりである。

【結城市】(面積計 166.3ha)

1 結城第一工業団地(150.2ha)

結城市の中ほどで、市街地にも近い位置にあり、市を代表する工業団地である(A地区 17.4ha、B地区 44.7ha、C地区 23.0ha、D地区 29.1ha、矢畑地区 35.9ha)。光ファイバーケーブルなど情報インフラも整備されたエリアである。

2 西繁昌塚工業団地(3.7ha)

結城市の西部に位置し、中心市街地にも近い。結城市土地開発公社が整備した、自然環境豊かな中であって、新4号国道及び国道50号と近い、交通アクセスの至便な工業団地である。

3 才光寺農工団地(12.4ha)

結城市の東部に位置し、結城市土地開発公社が整備した、自然災害の少ない緑豊かな工業団地である。

【下妻市】(面積計 111.3ha)

4 つくば下妻工業団地(23.3ha)

茨城県開発公社と下妻市開発公社により造成された工業団地である。

5 つくば下妻第二工業団地(17.4ha)

茨城県開発公社により造成された工業団地である。工業団地中央より国道294号までの都市計画道路を現在整備中であり、この整備により交通環境は飛躍的に高まる。

6 ニューつくば下妻工業団地(2.3ha)

下妻市開発公社が小規模工場の立地を目的に造成した工業団地である。

7 藤花工業団地地区(10.5ha)

下妻市開発公社により造成された面積7.8haの工業団地と民有地2.7haからなる区域である。

8 大木工業団地地区(21.7ha)

下妻市開発公社により造成された工業団地である。工業団地北側より国道294号までの都市計画道路を現在整備中であり、この整備により交通環境は飛躍的に高まる。

9 五箇工業団地地区(20.6ha)

茨城県開発公社により造成された10.0haの工業団地と民有地10.6haからなる区域である。

10 しもつま桜塚工業団地（10.9ha）

下妻市開発公社がオーダーメイド方式にて整備した工業団地である。

11 はかり工業団地（4.6ha）

東京都において結成された協同組合が経済産業省の指導を受けながら昭和40年代に整備した工業団地であり、精密機械器具製造業が集積している。

【筑西市】（面積計310.8ha）

12 玉戸工業団地（43.3ha）

国道50号沿いに展開し、真岡市や小山市といった工業集積地にも近い工業団地である。古くから地域の工業振興を支え、多様な業種が集積している。国道沿いという立地条件のため、商業施設や娯楽施設も充実している。

13 下館第一工業団地地区（66.4ha）

国道50号、294号にほど近く、近接する下館第二工業団地とともに工業集積の役割を担っている。

14 下館第二工業団地地区（90.0ha）

国道50号、294号にほど近く、近接する下館第一工業団地とともに工業集積の役割を担っている。

15 つくば明野工業団地（24.8ha）

筑波山の麓に位置し、自然環境に恵まれた工業団地である。筑波研究学園都市にほど近い好立地条件である。

16 関館工業団地地区（43.0ha）

国道294号に近接し、南北移動に便利。東京圏への交通の便に優れている。

17 つくば関城工業団地（18.6ha）

国道50号へ約6km、新4号国道へ約12kmという好位置にあり、緑と水に囲まれた好環境の内陸型工業団地。現在、1.6haと2haの2区画を分譲中である。

18 つくば明野北部工業団地（24.7ha）

筑波山の麓にあり、筑波研究学園都市にもほど近い。オーダーメイド造成により、1社で利用している。

【桜川市】（面積計270.4ha）

19 長方工業団地地区（33.7ha）

市の玄関口となる北関道「桜川筑西IC」の直近に位置するほか、国道50号をはじめ幹線道路が走るなど交通の利便性高く、企業進出の好条件が揃っている。

20 間中工業団地地区（22.4ha）

主要地方道である県道「富谷稲田線」「西小埜真岡線」とのアクセス性が高いほか、北関道「笠間西IC」にも近距離に位置している。また、豊かな自然にも恵まれた地域であることから環境負荷の少ない、緑豊かな工業団地が形成されている。

21 南飯田工業専用地域 (79.5ha)

市街地の北東部に位置し、交通結節点である岩瀬駅をはじめ、国道 50 号・県道「富谷稲田線」が東西方向に通過しているほか、北関道「桜川筑西 I C」「笠間西 I C」とのアクセス性が高く、産業拠点地区として企業の進出に大きな期待のかかる地域である。また、地域の活力づくりの拠点としても期待されている。

22 稲工業専用地域 (58.2ha)

J R 水戸線羽黒駅をはじめ国道 50 号に近く、また、最近開通した北関道「笠間西 I C」に近いなど、交通利便性の非常に高い所に位置している。

23 台山高森工業団地 (41.5ha)

北関道「桜川筑西 I C」および国道 50 号から約 2 km という格好の所に位置しているほか、J R 水戸線大和駅にも近く、交通ネットワークの機能が強化されてきている。

24 高久工業団地 (7.7ha)

有名企業が進出して地元雇用が定着している。さらに、近々の開通が予定されている北関道「桜川筑西 I C」をはじめ、国道 50 号にも比較的近距离に位置している。

25 つくば真壁工業団地 (27.4ha)

桜川市の南に位置しており、筑波研究学園都市に近く、人・物・情報等の流れを引き込むなど、新たな分野からの企業進出が期待される。

【八千代町】(面積計 36.6ha)

26 西山工業団地地区 (28.7ha)

茨城県開発公社により造成された工業団地と企業の自主立地がされている工業専用地域である。また、この区域に隣接する 6.9ha が既存企業の拡張分として平成 24 年に操業を開始し、その後、市街化区域に編入することとなっている。

自然災害の少ない緑豊かな地域で、今後開通予定の圏央道 I C に近接し、首都圏へのアクセスも比較的恵まれている。

27 水口工業団地 (7.9ha)

八千代町の西に位置しており、隣接市である古河市の名崎地区に進出した大手自動車メーカーの一体的な敷地となっている。自然災害の少ない緑豊かな地域で、今後開通予定の圏央道 I C に近接し、首都圏へのアクセスも比較的恵まれている。

設定する区域の地番については、別添の「企業立地重点促進区域地番表」のとおりである。

4 工場立地法の特例措置を実施しようとする場合にあつては、その旨及び当該特例措置の実施により期待される産業集積の形成又は産業集積の活性化の効果

(工場立地法の特例措置を実施しようとする区域)

本地域の全ての企業立地重点促進区域において工場立地法の特例措置を実施する。

本地域の既存の工業団地内については、一定の集積が進んでいることもあり、工場の新規立地・増設の計画において、緑地規制や拡張に伴う土地利用規制などにおける関係法規の規制により、隣接地への新たな土地の取得が困難な状況にある。

また、既立地・新規立地企業にとっても、厳しい経済状況の中、新たな設備投資や生産力拡充、生産人員増強が必要な場面においても、限られた資産を有効に活用することが求められている。

このような状況下において、工場立地法の特例措置を講ずることにより、工業用地の自然環境保全の観点に立ったコンパクトな開発による既存工業用地の効率的な活用が進むことにより、新規企業立地及び新規雇用を見込むことができる。さらに、開発面積のコンパクト化により、農地の工業用地への転用を可能な限り防ぐことにつながる。

なお、当該特例措置の適用にあたっては、当該区域の実情や住民の意見を踏まえ、特定工場周辺の生活環境の保全に配慮するとともに、県・市の環境保全部局や関係機関との調整を行うものとする。

5 集積業種として指定する業種（以下「指定集積業種」という。）

（１）業種名

（業種名又は産業名）

「生活関連産業」「機械装置関連産業」「自動車関連産業」

（日本標準産業分類上の業種名）

該当業種	生活関連産業	機械装置関連産業	自動車関連産業
09 食料品製造業			
10 飲料・たばこ・飼料製造業（ただし、102 酒類製造業、105 たばこ製造業を除く。）			
11 繊維工業			
12 木材・木製品製造業			
13 家具・装備品製造業			
14 パルプ・紙・紙加工品製造業			
15 印刷・同関連業			
16 化学工業（ただし、1624 塩製造業、1641 脂肪酸・硬化油・グリセリン製造業、1642 石けん・合成洗剤製造業を除く。）			
17 石油製品・石炭製品製造業			
18 プラスチック製品製造業			
19 ゴム製品製造業			
21 窯業・土石製品製造業			
22 鉄鋼業			
23 非鉄金属製造業			
24 金属製品製造業			
25 はん用機械器具製造業			
26 生産用機械器具製造業			
27 業務用機械器具製造業			
28 電子部品・デバイス・電子回路製造業			
29 電気機械器具製造業			
30 情報通信機械器具製造業			
31 輸送用機械器具製造業（ただし、312 鉄道車両・同部分品製造業及び313 船舶製造・修理業、船用機関製造業を除く。）			
32 その他の製造業			
44 道路貨物運送業			
47 倉庫業			
48 運輸に付帯するサービス業			

(2) (1)の業種を指定した理由

～生活・産業の質を高める産業群を擁する産業集積地域となるために～

本地域には、結城紬、真壁石細工に代表されるように、古くから地域産業を創出し、技術を育み、大切に伝えてきた歴史がある。高度経済成長期以降は、関東平野北部の産業集積地の一つとして発展し、新しい技術を吸収・創造してきた。

今後は、本地域は四方を高速道路に囲まれ、東京圏や空港、港湾等との近接性が高まることを活かし、これまで培ってきた既存の産業集積のストック（人材、技術、企業）を活用しつつ、常に変化する消費者ニーズ、企業ニーズに機敏に対応し、かつ、これをリードするような魅力あるものづくり拠点として真価を発揮していくことを目指す。

生活関連産業

本地域における産業の大きな特色の一つとして、首都圏の消費者ニーズに対応し、質の高い生活資材（繊維、石材、木材関連の加工品、プラスチック製品等）や、食卓を潤す食品（菓子、肉製品、香辛料等）を供給してきたことが挙げられる。これらの中には、地球環境保全の必要性や、地球温暖化防止に対応した資源循環型の生産・流通のあり方を追求している企業もあり、健康志向、環境志向への対応性の高まりもみられる。本地域の繊維製品、木材製品、石材加工品等は、地域資源に根差して発展してきた沿革があり、自然の風合いの大切さを伝える生活資材として、首都圏のみならず、広く全国、さらには世界で質の高いライフスタイルを求めている人々に受け入れられる資質がある。プラスチック等の人工素材も、環境と健康にやさしい製品として製造し、再利用・再資源化を進める拠点となることも、本地域における重要な使命と考えられる。

機械装置関連産業

本地域には、計測機械製造等の蓄積があり、最近ではロボット関連産業の立地もみられる。また、輸送機械、精密機械、情報通信機器等の分野に、技術が裏打ちされた各種部品や装置、工作機械等を供給する多種多様な製造業が根付いており、国内外における産業高度化に伴う市場ニーズの高まりに対応する有力産業として注目される。この技術は、産業分野のみならず、医療や福祉をはじめ、生活分野における応用についても期待され、生活関連産業とともに、質の高いライフスタイルを提案する産業の形成に貢献しつつ、裾野の広い産業としての成長が展望される。

自動車関連産業

本地域は、古河名崎工業団地に新規立地を決定した日野自動車古河工場に隣接する地域であり、平成24年以降、東京都日野市からの移転完了（平成32年予定）に合わせて関連する部品供給メーカー等が新規立地を決定するなど、今後、自動車関連産業の集積が見込まれる状況である。自動車産業は、電子産業と機械産業の総合体であり、関連産業が生み出す製造品は、車体から電装品、装備品など非常に多岐にわたっており、本地域の経済全体に対する波及効果が極めて高い産業分野であるため、地域経済の新たな基盤として、また、既存企業の活性化として集積を図る。

本地域は、これら の産業業種の集積と高度化を促進するとともに、今後、高速道路網に四方を囲まれるという地理的条件を活かした広域物資集配拠点としても機能を発揮し、魅力あるものづくり拠点として可能性を高めていく。

6 指定集積業種に属する事業者の企業立地及び事業高度化の目標

	目標数値
指定集積業種の企業立地件数又は新規事業件数	35件
指定集積業種の製造品出荷額又は売上高の増加額	660億円
指定集積業種の新規雇用創出件数	1,100人

7 工場又は事業場、工場用地又は業務用地、研究開発のための施設又は研修施設その他の事業のための施設の整備（既存の施設の活用を含む。）高度な知識又は技術を有する人材の育成その他の円滑な企業立地及び事業高度化のための事業環境の整備の事業を実施する者及び当該事業の内容

（1.産業用共用施設の整備等に関する事項）

産業集積を高めるため、産業用地の整備と未利用地・遊休施設等の有効活用を図る。また、新規立地企業の円滑な操業に資するため、産業用地・施設のリース制度による利用を促進するとともに、ショールーム機能の確保を図る。

1-1.産業用地の整備推進（市町、県、民間事業者等）

各市町において産業系土地利用を計画している未整備区域の整備を進めるとともに、企業に柔軟に対応した用地確保・基盤整備が進められるよう、オーダーメイド方式による工場用地造成も推進する。さらに、民間事業所等との連携により、民有地活用による企業立地促進について検討する。

1-2.事業用施設の有効活用（協議会）

市町、商工会、商工会議所、金融機関、民間事業者及び各企業等と連携し、工場跡地、空き工場、空き倉庫、貸し倉庫などの未利用地・遊休施設等の情報を収集・整理し、情報提供などを行うことにより、これら施設等の有効利用を図るとともに、産業集積を図る。

1-3.柔軟な利用形態の促進＜用地・施設リース制度促進等＞（市町、県、民間事業者等）

立地に係る初期投資負担を軽減し、また、速やかな操業開始につながる土地及び施設のリース制度の研究・普及・推進を図る。

民間事業者等で行われる施設リース制度の健全な育成・普及を図るとともに、工業団地におけるリース制度等を検討し、企業が産業用地・施設を確保しやすい環境づくりを促進する。

1-4.ショールーム機能の確保（協議会、市町）

中小企業も参加しやすい事業所や製品を効果的にPRするショーウィンドウ機能の確保については、公共・民間の既存施設の活用も含めた検討をする。

（2.人材の育成・確保に関する事項）

産業を集積する上で、円滑な人材確保が可能であり、安定した事業経営を展開できる地域であることは必要条件である。よって、人材の育成による質の高いものづくりを図るため、人材の育成・確保に向けて次の取り組みを行う。

2-1. 教育機関との連携強化（協議会、教育機関）

企業のニーズを背景として、協議会は教育機関（地域内及び近接の大学、工業高等専門学校、高等学校、専門学校）との連携・情報交換の役割を担う事業を展開する。

地域内の企業の人材・技術ニーズを教育機関に的確に伝達するとともに、併せて教育機関のニーズを企業や地域に伝え、企業、教育機関及び地域人材間の交流を促進するなど、教育機関における実践的な教育、職業現場における体験的な教育のプログラム充実を図る。

また、教育機関の施設・設備等を、地域における技術開発・訓練等に活用できるよう働きかける。

2-2. 技能養成の促進（就職支援機関、教育機関、企業）

就職支援機関との連携を軸としつつ、立地企業従業員の人材能力を高めるため、訓練機会の拡充を図る。

企業による従業員教育を地域としても支援するとともに、立地企業従業員の職業訓練の場として、就職支援機関、専門学校等の活用を検討する。

2-3. 行政職員・関連団体職員の研修（協議会、市町、産業支援機関）

地域が主体的に産業集積を実現していくに当たり、これを担う行政や関連団体の職員が、企業及び集積業種をめぐる環境や産業についての知識、企業との関係づくり等のノウハウなどを総合的に身につけていくことができるよう、研修会を企画・実施する。

2-4. 人材マッチング支援（協議会、就職支援機関、教育機関）

関係機関に働きかけ、高校生のインターンシップの制度化を促進するなど、教育機関と企業とのインターンシップの充実を図る。

立地企業の具体的な人材ニーズを収集・整理し、就職支援機関や教育機関との調整を図るなど人材マッチング支援も検討する。

2-5. 立地企業従業者定住支援＜子育て支援等＞（市町、子育て支援機関）

本地域の就業者、転勤者等の生活ニーズに応じた定住環境の充実を図る。

特に、男女が働きやすい環境づくりを進めるため、各市町が行う「子育て支援事業」や「男女共同参画事業」の確実な推進と一層の充実を図る。

住宅の確保をはじめ、医療・福祉・教育・レクリエーション等を含む総合的な定住環境については、市町ごとの努力に加え、市町間の連携により地域一体としての充実を図る。

（3. 技術支援等に関する事項）

教育機関や企業、地域人材（企業OB等）が有する技術の蓄積を活かし、新旧技術の交流を促進するなど、中小企業等による製品開発などを支援するため、産学官連携の推進を図る。

特に、中小企業等は、本地域の特色である多種多様な産業の担い手であり、今後とも関係機関と連携しながら、時代変化に対応しつつ持続的発展が成し遂げられるよう支援していく。

3-1.産学官コーディネートの推進（協議会、研究支援機関等）

地域内の教育機関や人材（企業OB等）、隣接する筑波研究学園都市の諸機能（大学、研究機関等）との連携により、立地企業との研究協力、研究委託等により地域技術の向上、ひいては中小企業等における製品開発力の確保を図る。

また、既存の工業会（企業間交流等を目的とする立地企業で構成される組織）との連携を図るとともに、工業会のない地域については、企業間交流の母体となるような連携組織の設立を促進する。

将来的には協議会への「コーディネーター」の設置を検討し、連携組織を核とした産学官連携の推進を図る。

3-2.ものづくり支援＜各種研修会の開催＞（協議会、市町、研究支援機関等）

研修会等を開催し、知識や技能の修得が可能な環境づくりを促進する。

研修会等の開催に際しては、立地企業、教育機関、地域人材（企業OB等）等との連携を図る。

（4.その他の円滑な企業立地及び事業高度化のための事業環境の整備に関する事項）

企業誘致の積極的な展開のみならず、立地後の企業へのフォローアップ、地元に着した既存企業の高度化を支援し、新規立地企業の定着を図るとともに、企業間交流活動の支援を通じ、裾野の広い産業集積地域の形成を図る。

4-1.企業誘致促進

地域情報の整備と提供（協議会、市町、住民）

ウェブサイト等を活用し、地域情報の効果的な発信を行う。併せて、工業団地や企業誘致可能な工場跡地、空き工場、空き店舗等の情報、各種産業支援機関、研究・教育機関、就職支援機関、共同利用施設についての情報を収集・整理・提供する。地域の交通・環境情報をリアルタイムで入手できるような仕組みの構築も目指す。

また、企業活動や従業員の生活を支える様々な施設、サービス、民間の店舗情報等についても、収集・整理・提供する。情報の収集・整理には、住民参加による企業間、住民間の交流促進を目指す。

現地案内ツアーの実施（協議会、市町、県、民間団体等）

分譲を行っている工業団地や、就職支援機関、生活環境等を紹介するプログラムを構築し、現地案内ツアーを実施する。

現地案内ツアーについては、各市町及び工業団地ごとに加え、地域全体のツアーとしても企画・実施し、企業誘致促進を図る。

4-2.企業立地円滑化支援

企業立地ワンストップサービス窓口の設置（協議会、市町、県）

各市町において、立地企業に対し「立地企業専任担当者」を設置し、ワンストップサービスとフォローアップを行う。各種行政手続、地域との関係づくり、インフラの利用手続き等についてサポートする。

また、従業員及びその家族の生活に必要な各種情報の提供や手続き関係についてもサポートを行うことができるよう、庁内や関係機関との連絡体制の構築を図る。

県及び国の行政手続も含め、協議会HPから手続き方法や必要書類等を入手することができるよう、県や関係機関との連携強化を図る。

併せて、立地企業とのコミュニケーションを通じ、ニーズを把握し、今後の産業活性化施策の構築・展開に資する様々な情報の収集にも努める。

企業の新規立地支援（市町、県）

企業の新規立地に係る初期投資負担の軽減に資するため、固定資産税等の減免や奨励金の交付などの制度を引き続き実施していく。

4-3. 立地企業のフォローアップ

立地企業専任担当者の設置（市町）

各市町はワンストップサービスとフォローアップ体制の構築のため、「立地企業専任担当者」を設置する。

長期間にわたり企業の相談窓口となるとともに、企業と市民・行政とのパイプ役となり、地域と企業との円滑な関係づくりを支援する。

企業交流活動の支援（民間団体、市町）

各市町ごとに、立地企業が構成する連携組織の設立を支援する。連携組織は、地域の実情に即し、業種・規模にかかわらず、企業が数多く参加するネットワークの構築を目指す。

連携組織は、企業間交流の場を担うとともに、行政・市民間との連絡調整の場となるよう、育成を図る。

将来的には、地域内において各市町連携組織間の連携強化を促進する。

8 環境の保全その他産業集積の形成又は産業集積の活性化に際して配慮すべき事項

企業立地の進展は、地域の活性化に資する一方で、二酸化炭素排出の増加や大気汚染、水質汚染、騒音などの副作用を引き起こすおそれがある。これらは、企業と地域住民の軋轢を生み、企業立地を阻害する問題に発展するおそれがある。

特に、工業団地以外にも多くの工場等が分散立地する本地域においては、農業や生活のみならず、自然や歴史・文化環境の保全も含め、きめ細かな視点から地域環境を保全することが求められる。

また、企業は従業員のより良い住環境や周辺住民との友好関係を築くという観点から防犯を重視しており、企業立地を進める上では欠かせない。

安全・安心で快適な地域環境の保全は、企業・地域に共通した関心事となってきた。高速交通網の発達により急速な環境変化も予測される今、将来に向けて企業と地域の良好な関係を築いていくためには、施設・設備面の充実、公共機関による指導、地域防犯の充実のみならず、住民と企業による日ごろからのコミュニケーションを重視することが肝要である。

本計画においては、「環境保全」、「防犯」について次のとおりとする。

< 環境保全について >

県、市町は、地域と共生できる企業立地を不可欠なこととし、環境悪化を最小限に抑えるため、次の取組みを行う。

- ・立地の計画段階から大気汚染防止法（昭和 43 年法律第 97 号）、水質汚濁防止法（昭和 45 年法律第 138 号）など関係法令の遵守を求めるとともに、環境負荷の少ない工場建設がなされるよう、指導助言を行う。
- ・県で創設した、地球環境に配慮した取組みを実践する事業所を顕彰する「茨城県エコ事業所登録制度」の周知を図り、企業の環境意識を高める啓発活動を行う。
- ・市町は、大気汚染や水質汚濁などの防止に加え、良好な環境景観の形成及び保全についても進出企業との間に協定を結ぶ。
- ・法令違反や公害等が発生した場合には、環境部局等と連携を図り、迅速な対応ができる体制を整えておくことにより、被害を最小限にとどめるよう努める。
- ・工場操業前に周辺住民に工場を公開するなど、周辺住民の不安を取り除き、立地企業と住民が良好な関係を築けるよう努める。

環境保全は、地球温暖化防止等、生活分野、産業分野を通じた重要な社会的課題として強く認識されている。本地域では、環境負荷低減・環境共生型の企業活動を促進するとともに、住民・企業・行政が、相互に連携・協力しながら環境負荷の少ない資源・エネルギー循環型の地域づくりを目指していく。

< 防犯について >

県では、安全な社会の実現に向けた取組みとして、県と市町村、事業者及び県民との連携・協力のもとに推進する安全なまちづくりに関する施策の基本となる事項や犯罪の防止のために必要な規制を定めた「茨城県安全なまちづくり条例」（平成 15 年茨城県条例第 16 号）を制定した。この条例の趣旨を踏まえ、犯罪の防止及び地域社会の安全に資するため、各市町等との連携・協力のもと、次の取組みを行う。

- ・犯罪防止のための環境整備

工業団地内の道路、公園などの公共施設に、必要に応じて防犯灯や防犯カメラを設置するなど、犯罪を起こしにくい環境整備に努める。

- ・事務所情報の把握

空き事務所・空き工場が犯罪の温床となることを防止するため、エリア内の事業所情報の把握に努め、所有者に管理の徹底を求める。

- ・警察との連携

犯罪や事故発生時における警察への連絡体制の整備を図る。

- ・地域の防犯活動の推進

各地域で行われている以下の防犯活動のより一層の充実を推進する。

(結城市)

地域の自主防犯組織の積極的な育成・支援と、市から委託された防犯サポーターによる市内パトロールを継続的に行うなど、結城警察署との連携を図りながら、防犯を未然に防ぐ環境整備に努めている。

(下妻市)

防犯ボランティアに登録した市民が「下妻市防犯ボランティアパトロール」の帽子を着用してパトロールを行い、犯罪の起こりにくい環境づくりや、児童生徒の安全確保、青少年の健全育成に努めている。

(筑西市)

筑西地区防犯連絡員・自警団・青少年育成団体・子ども安全ボランティア等の協力により、警察・行政と連携した防犯パトロール等を実施するなど、地域における防犯活動を推進してきた。また「筑西市安全で安心なまちづくり条例(平成17年筑西市条例第78号)」を施行し、行政・市民・事業者・土地建物所有者等が一体となって犯罪・事故の未然防止に努めている。

(桜川市)

所管の桜川警察署を中心に地区の交通安全協会や防犯協会等の各種ボランティア団体との連携を図り、安全・安心なまちづくりを推進している。

(八千代町)

児童・生徒の下校時の安全確保と犯罪を未然に防ぐことを目的に、町内小中学校の下校時間に合わせて、父兄や教育委員会職員、また一部では地域ぐるみで防犯パトロール活動を行っている。

- ・外国人の不法就労の防止

外国人の雇用については、事業者现就労資格の有無の確認の徹底を要請し、不法就労防止に努める。

- ・地域住民との協議

基本計画に基づく産業集積の形成又は産業活性化のための措置で、地域住民の生活環境等に関わるものの実施に当たっては、あらかじめ地域住民の意見を十分聴取することとする。

- 9 法第5条第2項第3号に規定する区域における同項第7号の施設の整備が、農用地等として利用されている土地において行われる場合にあっては、当該土地を農用地等以外の用途に供するために行う土地の利用の調整に関する事項

現在のところ、農用地等の転用により用地を確保する予定はない。

今後、産業集積を図る上で、農用地を農用地以外の用途に供する必要がある場合には、関係機関と調整を行ったうえ、転用を行うものとする。

なお、本地域は農業が重要産業の一つであり、転用を行う場合も周辺の農業生産環境へ影響を及ぼさない土地であって、必要最小限の範囲で行うものとする。

10 計画期間

本計画の期間は、基本計画同意日から平成29年度末日までとする。

・企業立地重点促進区域地番表

企業立地重点促進区域地番表

区域名

1 結城第一工業団地

市町名	大字名(所在)	地番	地積 (m ²)
結城市	鹿窪	1413-1	1609.00
結城市	鹿窪	1414-2	138.00
結城市	鹿窪	1415-2	991.00
結城市	鹿窪	1415-3	1570.00
結城市	鹿窪	1415-4	1580.00
結城市	鹿窪	1415-5	1107.00
結城市	鹿窪	1415-6	1110.00
結城市	鹿窪	1415-7	1030.00
結城市	鹿窪	1426-1	244.00
結城市	鹿窪	1426-2	166.00
結城市	鹿窪	1428-1	692.00
結城市	鹿窪	1429	439.00
結城市	鹿窪	1430	436.00
結城市	鹿窪	1431	505.00
結城市	鹿窪	1432	294.00
結城市	鹿窪	1433	819.00
結城市	鹿窪	1434-1	745.00
結城市	鹿窪	1435	449.00
結城市	鹿窪	1436	631.00
結城市	鹿窪	1437	426.00
結城市	鹿窪	1438	406.00
結城市	鹿窪	1439	383.00
結城市	鹿窪	1440	357.00
結城市	鹿窪	1441	826.00
結城市	鹿窪	1448-1	250.00
結城市	鹿窪	1448-2	925.00
結城市	鹿窪	1448-4	991.00
結城市	鹿窪	1448-14	199.00
結城市	鹿窪	1448-15	249.00
結城市	鹿窪	1455-5	383.00
結城市	鹿窪	1455-6	185.00
結城市	鹿窪	1456	1100.00
結城市	鹿窪	1464-3	66.00
結城市	鹿窪	1465-1	292.00
結城市	鹿窪	1465-3	996.00
結城市	鹿窪	1467	4433.00
結城市	鹿窪	1468-1	1920.00
結城市	鹿窪	1468-2	793.00
結城市	鹿窪	1469-1	66.00
結城市	鹿窪	1469-2	231.00
結城市	鹿窪	1469-3	664.00
結城市	鹿窪	1469-4	413.00
結城市	鹿窪	1469-5	892.00
結城市	鹿窪	1469-6	66.00
結城市	鹿窪	1469-7	119.00
結城市	鹿窪	1470-2	717.00
結城市	鹿窪	1470-3	838.00
結城市	鹿窪	1470-4	888.00
結城市	鹿窪	1669-3	2516.00
結城市	鹿窪	1424	1239.00
結城市	鹿窪	1448-3	991.00
結城市	鹿窪	1455-1	2125.00
結城市	鹿窪	1455-2	1190.00
結城市	鹿窪	1455-3	1190.00
結城市	鹿窪	1455-4	1190.00
結城市	鹿窪	1464-1	1990.00
結城市	鹿窪	1465-2	1140.00
結城市	鹿窪	1466-1	1857.00
結城市	鹿窪	1466-2	1983.00
結城市	鹿窪	1470-1	1141.00
結城市	鹿窪	1470-5	99.00
結城市	鹿窪	1434-2	652.00
結城市	鹿窪	1415-1	830.00

企業立地重点促進区域地番表

区域名

1 結城第一工業団地

市町名	大字名(所在)	地番	地積 (㎡)
結城市	鹿窪	1415-8	121.00
結城市	鹿窪	1415-9	207.00
結城市	鹿窪	1416-2	440.00
結城市	鹿窪	1416-6	167.00
結城市	鹿窪	1417-2	2201.97
結城市	鹿窪	1417-3	365.00
結城市	鹿窪	1424-1	366.69
結城市	鹿窪	1425-1	1090.00
結城市	鹿窪	1425-2	552.06
結城市	鹿窪	1448-8	289.97
結城市	鹿窪	1448-9	298.00
結城市	鹿窪	1448-10	174.00
結城市	鹿窪	1448-11	38.00
結城市	鹿窪	1448-12	100.62
結城市	鹿窪	1448-13	211.00
結城市	鹿窪	1448-16	100.36
結城市	鹿窪	1455-7	771.00
結城市	鹿窪	1464-2	584.00
結城市	鹿窪	1474-1	38848.70
結城市	鹿窪	1707-1	2644.58
結城市	鹿窪	1707-5	670.00
結城市	鹿窪	1649-1	42512.07
結城市	鹿窪	1669-1	2633.00
結城市	鹿窪	1669-2	495.00
結城市	鹿窪	1669-5	1485.47
結城市	鹿窪	1669-8	1554.52
結城市	鹿窪	1672-1	285.00
結城市	鹿窪	1672-3	884.00
結城市	鹿窪	1672-4	999.00
結城市	鹿窪	1672-5	435.00
結城市	鹿窪	1673-1	15438.00
結城市	鹿窪	1673-2	1291.00
結城市	鹿窪	1673-3	627.52
結城市	鹿窪	1673-5	604.00
結城市	若宮	1-1	2923.12
結城市	若宮	1-2	474.00
結城市	若宮	1-3	982.11
結城市	若宮	1-4	926.14
結城市	若宮	1-5	599.97
結城市	若宮	1-6	421.49
結城市	若宮	1-7	1018.30
結城市	若宮	1-8	978.00
結城市	若宮	1-9	994.00
結城市	若宮	1-10	161.00
結城市	若宮	1-11	755.00
結城市	若宮	1-12	165.00
結城市	若宮	1-13	511.10
結城市	若宮	1-14	2451.57
結城市	若宮	1-15	173.50
結城市	若宮	2-1	1241.27
結城市	若宮	2-2	238.79
結城市	若宮	2-3	542.17
結城市	若宮	2-4	394.22
結城市	若宮	2-5	434.00
結城市	若宮	2-6	1036.96
結城市	若宮	2-7	355.80
結城市	若宮	2-8	1166.00
結城市	若宮	2-9	831.13
結城市	若宮	2-10	377.28
結城市	若宮	2-11	427.03
結城市	若宮	2-12	265.00
結城市	若宮	2-13	416.00
結城市	若宮	2-14	223.23

企業立地重点促進区域地番表

区域名

1 結城第一工業団地

市町名	大字名(所在)	地番	地積 (m ²)
結城市	若宮	3-1	2899.92
結城市	若宮	3-2	25.81
結城市	若宮	3-3	2761.68
結城市	若宮	3-4	650.05
結城市	若宮	3-5	1536.99
結城市	若宮	3-6	1809.29
結城市	若宮	3-7	101.56
結城市	若宮	3-8	926.11
結城市	若宮	3-9	651.76
結城市	若宮	3-10	1454.44
結城市	若宮	3-11	931.46
結城市	若宮	3-12	118.02
結城市	若宮	3-13	1290.00
結城市	若宮	3-14	1289.00
結城市	若宮	3-15	7964.79
結城市	若宮	3-19	2768.81
結城市	若宮	3-20	120.94
結城市	若宮	3-21	940.59
結城市	若宮	3-22	1619.65
結城市	若宮	3-23	820.09
結城市	若宮	3-24	29.11
結城市	若宮	3-25	799.34
結城市	若宮	3-26	469.84
結城市	若宮	3-27	50.10
結城市	若宮	3-28	793.00
結城市	若宮	3-29	615.00
結城市	若宮	3-30	42.90
結城市	若宮	3-31	450.86
結城市	若宮	3-32	746.96
結城市	若宮	3-33	733.00
結城市	若宮	3-34	1438.00
結城市	若宮	3-35	370.00
結城市	若宮	3-36	526.00
結城市	若宮	3-37	1554.00
結城市	若宮	3-38	12.00
結城市	若宮	3-39	580.73
結城市	若宮	3-40	245.79
結城市	若宮	3-41	560.54
結城市	若宮	3-42	438.20
結城市	若宮	3-43	715.49
結城市	若宮	3-44	1536.57
結城市	若宮	3-45	1507.23
結城市	若宮	3-46	998.19
結城市	若宮	3-47	2997.39
結城市	若宮	3-48	1497.00
結城市	若宮	3-49	1497.00
結城市	若宮	3-50	559.00
結城市	若宮	3-51	81.66
結城市	若宮	3-52	750.82
結城市	若宮	3-53	232.69
結城市	若宮	3-54	998.12
結城市	若宮	3-55	2001.92
結城市	若宮	3-56	1001.62
結城市	若宮	3-57	1478.23
結城市	若宮	3-58	478.00
結城市	若宮	3-59	169.00
結城市	若宮	3-60	732.00
結城市	若宮	3-61	116.76
結城市	若宮	3-62	317.23
結城市	若宮	3-63	819.64
結城市	若宮	3-64	1753.00
結城市	若宮	3-65	3144.63
結城市	若宮	3-66	139.55

企業立地重点促進区域地番表

区域名

1 結城第一工業団地

市町名	大字名(所在)	地番	地積 (m ²)
結城市	若宮	3-67	514.88
結城市	若宮	3-68	802.62
結城市	若宮	3-69	581.91
結城市	若宮	5-1	1183.03
結城市	若宮	5-2	54.02
結城市	若宮	5-3	548.13
結城市	若宮	5-4	1228.14
結城市	若宮	5-5	677.68
結城市	若宮	5-6	369.30
結城市	若宮	5-7	1179.92
結城市	若宮	6-3	811.00
結城市	若宮	6-4	4435.00
結城市	若宮	6-5	1035.00
結城市	若宮	6-6	337.00
結城市	若宮	6-7	8552.00
結城市	若宮	7	34996.00
結城市	若宮	8-1	1725.13
結城市	若宮	8-2	1605.79
結城市	若宮	8-3	1321.70
結城市	若宮	8-4	1772.23
結城市	若宮	8-5	1862.00
結城市	若宮	8-6	135.00
結城市	若宮	8-7	970.20
結城市	若宮	8-8	184.81
結城市	若宮	8-9	2262.83
結城市	若宮	8-10	3593.49
結城市	若宮	8-12	2267.34
結城市	若宮	8-13	347.26
結城市	若宮	8-14	1572.74
結城市	若宮	8-15	2443.02
結城市	若宮	8-16	1748.74
結城市	若宮	8-17	2535.16
結城市	若宮	8-18	47.33
結城市	若宮	8-19	2846.98
結城市	若宮	8-20	50.55
結城市	若宮	8-21	1351.45
結城市	若宮	8-22	3200.00
結城市	若宮	8-23	360.01
結城市	若宮	8-24	340.02
結城市	若宮	8-25	2548.02
結城市	若宮	8-26	330.00
結城市	若宮	8-27	536.00
結城市	若宮	8-28	1356.00
結城市	若宮	8-29	1677.00
結城市	若宮	8-30	2200.98
結城市	若宮	8-31	665.39
結城市	若宮	8-32	905.13
結城市	若宮	8-33	904.45
結城市	若宮	8-34	172.72
結城市	若宮	8-35	101.76
結城市	若宮	8-36	39538.00
結城市	若宮	8-37	158.22
結城市	若宮	8-38	1367.56
結城市	若宮	8-39	1515.63
結城市	若宮	8-40	3175.76
結城市	若宮	8-41	2685.82
結城市	若宮	8-42	2867.67
結城市	若宮	8-43	18227.94
結城市	若宮	8-44	29995.52
結城市	若宮	8-45	29992.22
結城市	若宮	9-1	3985.72
結城市	若宮	9-2	615.25
結城市	若宮	9-3	301.96

企業立地重点促進区域地番表

区域名

1 結城第一工業団地

市町名	大字名(所在)	地番	地積 (m ²)
結城市	若宮	9-4	305.02
結城市	若宮	9-5	8579.91
結城市	若宮	9-6	1220.17
結城市	若宮	9-7	932.28
結城市	若宮	9-8	713.68
結城市	若宮	9-9	1255.69
結城市	若宮	9-10	59.14
結城市	若宮	9-11	1015.00
結城市	若宮	9-12	931.19
結城市	若宮	9-13	540.82
結城市	若宮	9-14	1131.42
結城市	若宮	9-15	2656.18
結城市	若宮	9-16	250.44
結城市	若宮	9-17	250.40
結城市	若宮	9-18	954.37
結城市	若宮	9-19	5053.87
結城市	若宮	9-20	3069.75
結城市	若宮	9-21	394.51
結城市	若宮	9-22	1113.07
結城市	若宮	9-23	2125.50
結城市	若宮	9-24	3914.55
結城市	若宮	9-25	1877.00
結城市	若宮	9-26	458.00
結城市	若宮	9-27	46.08
結城市	若宮	9-28	14.70
結城市	若宮	9-29	1800.60
結城市	若宮	9-30	62.04
結城市	若宮	9-31	6067.23
結城市	若宮	9-32	876.62
結城市	若宮	9-33	89.21
結城市	若宮	10-1	999.00
結城市	若宮	10-2	415.00
結城市	若宮	10-3	300.00
結城市	若宮	10-4	1162.00
結城市	若宮	10-5	1629.00
結城市	若宮	10-6	370.00
結城市	若宮	10-7	5510.04
結城市	若宮	10-8	3391.07
結城市	若宮	10-9	789.01
結城市	若宮	10-10	1679.31
結城市	若宮	10-11	499.52
結城市	若宮	10-12	592.01
結城市	若宮	10-13	366.00
結城市	若宮	10-14	402.00
結城市	若宮	10-15	439.01
結城市	若宮	10-16	647.00
結城市	若宮	10-17	1089.00
結城市	若宮	10-18	534.00
結城市	若宮	10-19	752.00
結城市	若宮	10-20	1205.02
結城市	若宮	10-21	1853.50
結城市	若宮	10-22	2551.44
結城市	若宮	10-23	2875.00
結城市	若宮	10-24	1533.03
結城市	若宮	10-25	1527.04
結城市	若宮	10-26	1312.65
結城市	若宮	10-27	1158.06
結城市	若宮	10-28	3631.22
結城市	若宮	10-29	6068.02
結城市	若宮	10-30	92.00
結城市	若宮	10-31	999.00
結城市	若宮	10-32	92.00
結城市	若宮	11-1	1783.00

企業立地重点促進区域地番表

区域名

1 結城第一工業団地

市町名	大字名(所在)	地番	地積 (㎡)
結城市	若宮	11-4	939.00
結城市	若宮	11-5	1818.12
結城市	若宮	11-6	208.00
結城市	若宮	11-7	42.00
結城市	若宮	11-8	2109.00
結城市	若宮	11-9	789.00
結城市	若宮	11-10	2610.00
結城市	若宮	11-11	1351.00
結城市	若宮	11-12	2458.00
結城市	若宮	11-13	2032.00
結城市	若宮	11-14	352.00
結城市	若宮	11-15	1307.00
結城市	若宮	11-16	2659.00
結城市	若宮	11-17	518.00
結城市	若宮	11-18	500.00
結城市	若宮	11-19	46.00
結城市	若宮	11-20	547.00
結城市	若宮	11-21	129.00
結城市	若宮	11-22	2149.00
結城市	若宮	11-23	1355.39
結城市	若宮	11-24	849.00
結城市	若宮	11-25	473.00
結城市	新井西	1741-2	219.00
結城市	新井西	1741-3	452.00
結城市	新井西	1742-1	2036.00
結城市	新井西	1744-1	38203.00
結城市	新井西	1744-10	155.00
結城市	新井西	1744-11	8995.00
結城市	新井西	1744-7	1352.00
結城市	新井西	1758-1	738.00
結城市	新井西	1759-1	2621.00
結城市	新井西	1759-7	2644.00
結城市	新井西	1760-1	7646.53
結城市	新井西	1765-1	15057.00
結城市	新井西	1765-2	32592.78
結城市	新井西	1772-1	9869.74
結城市	新井西	1777-4	6972.00
結城市	新井西	1777-8	5488.00
結城市	作野谷	9301	1547.00
結城市	作野谷	9303	628.00
結城市	作野谷	9311	790.00
結城市	作野谷	9287-3	54.00
結城市	作野谷	9287-4	14.00
結城市	作野谷	9288-3	904.00
結城市	作野谷	9288-4	6631.00
結城市	作野谷	9288-6	3193.00
結城市	作野谷	9288-7	3652.00
結城市	作野谷	9288-8	3034.00
結城市	作野谷	9288-9	948.00
結城市	作野谷	9288-10	2369.00
結城市	作野谷	9288-11	81.79
結城市	作野谷	9288-12	1971.00
結城市	作野谷	9289-1	534.50
結城市	作野谷	9289-2	1652.89
結城市	作野谷	9289-3	1953.71
結城市	作野谷	9289-4	2884.82
結城市	作野谷	9289-5	1120.66
結城市	作野谷	9289-6	595.04
結城市	作野谷	9289-7	20.95
結城市	作野谷	9290-1	211.00
結城市	作野谷	9290-2	4846.27
結城市	作野谷	9290-4	4363.63
結城市	作野谷	9290-6	626.10

企業立地重点促進区域地番表

区域名

1 結城第一工業団地

市町名	大字名(所在)	地番	地積 (㎡)
結城市	作野谷	9290-7	50.49
結城市	作野谷	9290-8	144.04
結城市	作野谷	9291-1	1624.00
結城市	作野谷	9291-2	181.00
結城市	作野谷	9291-4	86.65
結城市	作野谷	9291-5	72.00
結城市	作野谷	9291-8	325.61
結城市	作野谷	9292-1	1343.00
結城市	作野谷	9292-2	4396.69
結城市	作野谷	9292-4	1024.00
結城市	作野谷	9292-6	696.82
結城市	作野谷	9292-7	223.00
結城市	作野谷	9300-2	538.00
結城市	作野谷	9302-1	2753.71
結城市	作野谷	9302-2	1983.47
結城市	作野谷	9304-3	224.79
結城市	作野谷	9309-2	476.00
結城市	作野谷	9310-1	1160.00
結城市	作野谷	9288-13	289.00
結城市	作野谷	9288-15	3557.00
結城市	陣場	作242-1	188.00
結城市	陣場	作242-4	92.56
結城市	陣場	作242-5	59.50
結城市	陣場	作243-2	9.91
結城市	陣場	作244-2	36.36
結城市	陣場	作245-2	231.40
結城市	陣場	作246-2	92.56
結城市	陣場	作323-1	6.61
結城市	陣場	作324-2	135.53
結城市	陣場	作325-2	158.67
結城市	陣場	作326-2	201.65
結城市	陣場	作327-2	191.00
結城市	陣場	作328-2	842.00
結城市	陣場	作329-2	932.00
結城市	陣場	作330-1	783.00
結城市	陣場	作331-1	509.00
結城市	陣場	作332-1	251.23
結城市	陣場	作332-2	185.12
結城市	陣場	作333	1821.48
結城市	陣場	作334	988.00
結城市	陣場	作335	839.00
結城市	陣場	作336	578.00
結城市	陣場	作337	565.00
結城市	陣場	作338	568.00
結城市	陣場	作339	641.00
結城市	陣場	作340	571.00
結城市	陣場	作341	1672.00
結城市	陣場	作342-1	1371.00
結城市	陣場	作342-2	998.34
結城市	陣場	作342-3	127.29
結城市	陣場	作343	1401.00
結城市	陣場	作343-1	166.68
結城市	陣場	作344	1371.00
結城市	陣場	作345	823.00
結城市	陣場	作346	677.00
結城市	陣場	作347	697.00
結城市	陣場	作348-1	221.00
結城市	陣場	作348-5	971.00
結城市	陣場	作349-1	300.00
結城市	向原	作414-1	1018.00
結城市	向原	作415	829.00
結城市	向原	作416	1031.00
結城市	向原	作417	1107.00

企業立地重点促進区域地番表

区域名

1 結城第一工業団地

市町名	大字名(所在)	地番	地積 (m ²)
結城市	向原	作418-1	710.00
結城市	向原	作419-1	353.00
結城市	向原	作446-2	69.00
結城市	向原	作447	1186.00
結城市	向原	作448	353.00
結城市	新堤仲通	1-1	59642.48
結城市	新堤仲通	1-2	40111.39
結城市	新堤仲通	1-3	815.48
結城市	新堤仲通	1-4	1268.09
結城市	新堤仲通	1-5	3162.60
結城市	新堤仲通	2-1	556.40
結城市	新堤仲通	2-2	917.00
結城市	新堤仲通	2-3	2566.00
結城市	新堤仲通	2-4	716.00
結城市	新堤仲通	2-5	2438.90
結城市	新堤仲通	2-6	1984.20
結城市	新堤仲通	2-7	1981.21
結城市	新堤仲通	2-8	3215.45
結城市	新堤仲通	2-9	6600.00
結城市	新堤仲通	2-10	3263.00
結城市	新堤仲通	2-11	3128.00
結城市	新堤仲通	2-12	1268.12
結城市	新堤仲通	2-13	653.24
結城市	新堤仲通	2-14	2000.03
結城市	新堤仲通	2-15	808.09
結城市	新堤仲通	2-16	1980.82
結城市	新堤仲通	2-17	1630.13
結城市	新堤仲通	2-18	2935.90
結城市	新堤仲通	2-19	2739.00
結城市	新堤仲通	2-20	1212.00
結城市	新堤仲通	2-21	1059.00
結城市	新堤仲通	2-22	644.00
結城市	新堤仲通	2-23	1984.00
結城市	新堤仲通	2-24	991.00
結城市	新堤仲通	2-25	992.00
結城市	新堤仲通	2-26	1984.00
結城市	新堤仲通	2-27	8.38
結城市	新堤仲通	2-28	992.00
結城市	新堤仲通	5-1	1039.22
結城市	新堤仲通	5-2	1269.01
結城市	新堤仲通	5-3	3724.74
結城市	新堤仲通	5-4	2800.05
結城市	新堤仲通	5-5	939.76
結城市	新堤仲通	5-6	1736.76
結城市	新堤仲通	5-7	578.97
結城市	新堤仲通	5-8	45.32
結城市	新堤仲通	5-9	365.36
結城市	新堤仲通	5-10	197.04
結城市	新堤仲通	5-11	7409.39
結城市	新堤仲通	5-12	10000.00
結城市	新堤仲通	5-13	2542.17
結城市	新堤仲通	5-14	10000.02
結城市	新堤仲通	5-15	3005.41
結城市	新堤仲通	5-16	976.97
結城市	新堤仲通	5-17	269.00
結城市	新堤仲通	5-18	269.00
結城市	新堤仲通	5-19	3681.00
結城市	新堤仲通	5-20	2787.00
結城市	新堤仲通	5-21	3015.00
結城市	新堤仲通	5-22	3166.00
結城市	新堤仲通	5-23	2986.00
結城市	新堤仲通	5-24	3202.00
結城市	新堤仲通	5-28	612.42

企業立地重点促進区域地番表

区域名

1 結城第一工業団地

市町名	大字名(所在)	地番	地積 (m ²)
結城市	新堤仲通り	5-30	2981.31
結城市	新堤仲通り	5-31	2239.35
結城市	新堤仲通り	5-32	3258.72
結城市	新堤仲通り	5-33	406.90
結城市	新堤仲通り	5-34	813.84
結城市	新堤仲通り	5-35	406.96
結城市	新堤仲通り	5-36	0.93
結城市	新堤仲通り	5-37	46.68
結城市	新堤仲通り	5-41	21.01
結城市	新堤仲通り	6-1	696.68
結城市	新堤仲通り	6-2	1336.06
結城市	新堤仲通り	6-3	71.34
結城市	新堤仲通り	6-4	216.10
結城市	新堤仲通り	6-5	48.91
結城市	新堤仲通り	6-6	6402.39
結城市	新堤仲通り	6-7	151.22
結城市	新堤仲通り	6-8	6158.66
結城市	新堤仲通り	6-9	9360.52
結城市	新堤仲通り	6-10	137.24
結城市	新堤仲通り	6-11	223.63
結城市	新堤仲通り	6-12	649.09
結城市	新堤仲通り	6-13	60.51
結城市	新堤仲通り	6-14	430.80
結城市	新堤仲通り	6-15	216.00
結城市	新堤仲通り	6-16	2242.00
結城市	新堤仲通り	6-17	11921.49
結城市	新堤仲通り	6-18	2451.81
結城市	新堤仲通り	6-19	5683.60
結城市	新堤仲通り	6-20	9164.35
結城市	新堤仲通り	6-21	493.89
結城市	上山川	Z228-1	1357.00
結城市	上山川	Z228-2	991.00
結城市	上山川	Z228-3	496.00
結城市	上山川	Z229	2697.00
結城市	上山川	Z230	2697.00
結城市	上山川	Z231	2697.00
結城市	上山川	Z232	2697.00
結城市	上山川	Z233-1	932.00
結城市	上山川	Z233-2	257.00
結城市	上山川	Z233-3	1507.00
結城市	上山川	Z234-1	1705.00
結城市	上山川	Z234-2	991.00
結城市	上山川	Z235	2694.00
結城市	上山川	Z236	1877.00
結城市	上山川	Z236-内1	842.00
結城市	上山川	Z236-2	1685.00
結城市	上山川	Z236-3	366.00
結城市	上山川	Z236-4	1590.00
結城市	上山川	Z236-5	1695.00
結城市	上山川	Z236-6	790.00
結城市	上山川	Z236-7	366.00
結城市	上山川	Z236-8	842.00
結城市	上山川	Z236-9	1467.00
結城市	上山川	Z237-2	122.00
結城市	上山川	Z237-4	680.00
結城市	上山川	Z237-5	6.61
結城市	上山川	Z237-6	23.00
結城市	上山川	Z237-7	3.30
結城市	上山川	Z237-8	495.00
結城市	上山川	Z237-9	495.00
結城市	上山川	Z237-10	42.00
結城市	上山川	Z237-12	29.00
結城市	上山川	Z237-14	6.61

企業立地重点促進区域地番表

区域名

1 結城第一工業団地

市町名	大字名(所在)	地番	地積 (㎡)
結城市	上山川	Z238	4363.00
結城市	上山川	Z238-1	76.00
結城市	上山川	Z238-2	33.00
結城市	上山川	Z238-3	214.00
結城市	上山川	Z238-4	85.00
結城市	上山川	Z238-5	85.00
結城市	上山川	Z238-6	85.00
結城市	上山川	Z238-7	85.00
結城市	上山川	Z238-8	89.00
結城市	上山川	Z238-9	52.00
結城市	上山川	Z238-10	19.00
結城市	上山川	Z238-11	26.00
結城市	上山川	Z239-1	3576.00
結城市	上山川	Z239-2	742.61
結城市	上山川	Z240	4208.00
結城市	上山川	Z241	4072.00
結城市	上山川	Z242-1	3077.00
結城市	上山川	Z242-2	991.00
結城市	上山川	Z243	4072.00
結城市	上山川	Z244	4069.00
結城市	上山川	Z245-1	76.00
結城市	上山川	Z245-2	628.00
結城市	上山川	Z245-3	575.00
結城市	上山川	Z245-4	1775.00
結城市	上山川	Z245-5	1094.00
結城市	上山川	Z263-3	100.00
結城市	上山川	5700-1	7530.00
結城市	上山川	5700-2	211.00
結城市	上山川	5700-3	8644.00
結城市	上山川	5727-1	8023.00
結城市	上山川	5727-2	15.00
結城市	矢畑	309-7	36.00
結城市	矢畑	334-1	1219.00
結城市	矢畑	335	2439.00
結城市	矢畑	337	2109.00
結城市	矢畑	338-1	2274.00
結城市	矢畑	338-2	7256.00
結城市	矢畑	338-3	634.00
結城市	矢畑	338-4	23.00
結城市	矢畑	338-5	119.00
結城市	矢畑	339-1	1292.00
結城市	矢畑	339-2	33.00
結城市	矢畑	340	1580.00
結城市	矢畑	340-1	2132.00
結城市	矢畑	340-2	4971.00
結城市	矢畑	341	257.00
結城市	矢畑	342	360.00
結城市	矢畑	343	3229.00
結城市	矢畑	344	3484.00
結城市	矢畑	345-1	254.00
結城市	矢畑	345-2	1550.00
結城市	矢畑	345-3	657.00
結城市	矢畑	346	59.00
結城市	矢畑	346-1	1596.00
結城市	矢畑	347	1480.00
結城市	矢畑	348-1	1890.00
結城市	矢畑	348-3	89.00
結城市	矢畑	362-3	33.00
結城市	矢畑	655-1	4370.00
結城市	矢畑	655-2	859.00
結城市	矢畑	655-3	495.00
結城市	矢畑	656	5180.00
結城市	矢畑	657	9795.00

企業立地重点促進区域地番表

区域名

1 結城第一工業団地

市町名	大字名(所在)	地番	地積 (㎡)
結城市	矢畑	658	2416.00
結城市	矢畑	659	2469.00
結城市	矢畑	660	5533.00
結城市	矢畑	661	2687.00
結城市	矢畑	662	2492.00
結城市	矢畑	663	2750.00
結城市	矢畑	664	7851.00
結城市	矢畑	665	12300.00
結城市	矢畑	666-1	1679.00
結城市	矢畑	666-2	991.00
結城市	矢畑	667	4056.00
結城市	矢畑	668	3183.00
結城市	矢畑	669-1	4059.00
結城市	矢畑	669-2	532.00
結城市	矢畑	669-3	4247.00
結城市	矢畑	670	5467.00
結城市	矢畑	671	5907.00
結城市	矢畑	672	11765.00
結城市	矢畑	677-1	3314.00
結城市	矢畑	677-2	4985.00
結城市	矢畑	678	1914.00
結城市	矢畑	679-1	1057.00
結城市	矢畑	679-2	991.00
結城市	矢畑	679-3	991.00
結城市	矢畑	679-4	991.00
結城市	矢畑	679-5	991.00
結城市	矢畑	679-6	991.00
結城市	矢畑	679-7	991.00
結城市	矢畑	679-8	991.00
結城市	矢畑	679-9	3966.00
結城市	矢畑	679-10	4958.00
結城市	矢畑	680-1	1077.00
結城市	矢畑	680-2	8350.00
結城市	矢畑	680-3	991.00
結城市	矢畑	680-4	991.00
結城市	矢畑	680-5	991.00
結城市	矢畑	680-6	991.00
結城市	矢畑	680-7	991.00
結城市	矢畑	680-8	991.00
結城市	矢畑	680-9	975.00
結城市	矢畑	680-10	512.00
結城市	矢畑	680-11	991.00
結城市	矢畑	680-12	991.00
結城市	矢畑	680-13	261.00
結城市	矢畑	681-1	5216.00
結城市	矢畑	681-2	5213.00
結城市	矢畑	682	10661.00
結城市	矢畑	683	21838.00
結城市	矢畑	684	3183.00
結城市	矢畑	685	1828.00
結城市	矢畑	686	6833.00
結城市	矢畑	687	2647.00
結城市	矢畑	688	2469.00
結城市	矢畑	689	3841.00
結城市	矢畑	690	8766.00
結城市	矢畑	691	1814.00
結城市	矢畑	692	2135.00
結城市	矢畑	693	714.00
合計		688筆	1,501,573.02

企業立地重点促進区域地番表

区域名

2 西繁昌塚工業団地

市町名	大字名(所在)	地番	地積 (m ²)
結城市	結城	9511-1	8265.19
結城市	結城	9511-4	24934.56
結城市	結城	9511-6	71.97
結城市	結城	9511-7	242.08
結城市	結城	9511-8	3456.00
結城市	結城	9515-2	72.00
合計		6筆	37,041.80

企業立地重点促進区域地番表

区域名

3 才光寺農工団地

市町名	大字名(所在)	地番	地積 (m ²)
結城市	上山川	3966-1	1166.00
結城市	上山川	3968-1	915.00
結城市	上山川	4038	161.00
結城市	上山川	4020-1	23725.76
結城市	上山川	4020-5	3579.00
結城市	上山川	4020-8	9530.50
結城市	上山川	4020-9	17312.97
結城市	上山川	4089-2	4.67
結城市	上山川	4094-2	2070.00
結城市	上山川	4094-5	128.12
結城市	上山川	4098-2	48.00
結城市	上山川	4099	3446.00
結城市	上山川	4099-2	232.06
結城市	上山川	4102-1	12524.90
結城市	上山川	4102-2	1406.00
結城市	上山川	4102-4	5000.19
結城市	上山川	4102-5	10000.25
結城市	上山川	4102-6	39.55
結城市	上山川	4104-2	1.20
結城市	上山川	4107-4	2356.00
結城市	上山川	4108-2	510.00
結城市	上山川	4111-4	2695.01
結城市	上山川	4111-8	27.48
結城市	上山川	4111-9	966.98
結城市	上山川	4137-1	6124.35
結城市	上山川	4137-10	429.15
結城市	林	575	5548.00
結城市	林	573-1	293.65
結城市	林	573-3	99.00
結城市	林	573-4	215.00
結城市	林	584-1	12846.05
結城市	林	584-2	283.90
結城市	林	600-1	122.00
結城市	林	600-3	63.09
合計		34筆	123,870.83

企業立地重点促進区域地番表

区域名 4 つくば下妻工業団地

市町名	大字名(所在)	地番	地積 (m ²)
下妻市	半谷	367-1	109,264.20
下妻市	半谷	367-2	15,319.00
下妻市	大木	1000-2	24,550.01
下妻市	大木	1000-3	20,475.95
下妻市	大木	1000-6	24,104.42
下妻市	大木	1000-7	33,450.44
下妻市	大木	1000-14	2,137.00
下妻市	大木	1000-21	2,695.00
下妻市	大木	1000-22	45.00
下妻市	大木	1000-23	45.00
下妻市	大木	1000-25	324.00
下妻市	大木	1000-26	327.00
下妻市	大木	1000-28	218.00
合 計		13筆	232,955.02

企業立地重点促進区域地番表

区域名 5 つくば下妻第二工業団地

市町名	大字名(所在)	地番	地積 (m ²)
下妻市	半谷	1100-1	83,672.62
下妻市	半谷	1100-2	23,285.29
下妻市	半谷	1100-3	18,759.27
下妻市	半谷	1100-5	48,032.43
合 計		4筆	173,749.61

企業立地重点促進区域地番表

区域名 6 ニューつくば下妻工業団地

市町名	大字名(所在)	地番	地積 (m ²)
下妻市	大木	889-7	101.00
下妻市	大木	889-8	52.40
下妻市	大木	889-9	2,654.36
下妻市	大木	896-1	1,680.38
下妻市	大木	897-4	1,711.66
下妻市	大木	899-2	685.00
下妻市	大木	899-3	1,120.43
下妻市	大木	899-9	2,306.64
下妻市	大木	899-10	1,653.03
下妻市	大木	902-5	1,500.51
下妻市	大木	902-10	4,430.99
下妻市	大木	903-6	1,500.55
下妻市	大木	903-8	1,730.00
下妻市	大木	100-34	993.00
下妻市	大木	1003-5	1,729.38
合 計		15筆	23,849.33

企業立地重点促進区域地番表

区域名

7 藤花工業団地地区

市町名	大字名(所在)	地番	地積 (㎡)
下妻市	福田	234-3	3.83
下妻市	福田	234-4	18.13
下妻市	下妻	丙423-1	32,945.11
下妻市	下妻	丙445	26,716.00
下妻市	下妻	丙480-2	905.70
下妻市	下妻	丙481-2	1,250.60
下妻市	下妻	丙484-2	621.28
下妻市	下妻	丙488-1	838.26
下妻市	下妻	丙489	2,113.10
下妻市	下妻	丙495-2	541.69
下妻市	下妻	丙521-3	17,079.82
下妻市	下妻	丙531	435.63
下妻市	下妻	丙532	420.93
下妻市	下妻	丙533-1	124.79
下妻市	下妻	丙533-2	104.83
下妻市	下妻	丙533-3	174.30
下妻市	下妻	丙536	866.17
下妻市	下妻	丙537	613.45
下妻市	下妻	丙540-1	362.65
下妻市	下妻	丙544-1	152.16
下妻市	下妻	丙545	668.16
下妻市	下妻	丙546	629.45
下妻市	下妻	丙550	278.43
下妻市	下妻	丙550-1	409.07
下妻市	下妻	丙551	616.39
下妻市	下妻	丙552-1	1,521.50
下妻市	下妻	丙552-2	470.52
下妻市	下妻	丙553-1	742.62
下妻市	下妻	丙555	1,955.38
下妻市	下妻	丙556	307.40
下妻市	下妻	丙557	374.44
下妻市	下妻	丙558	512.98
下妻市	下妻	丙559	1,220.89
下妻市	下妻	丙559-1	317.18
下妻市	下妻	丙560	500.68
下妻市	下妻	丙561-1	355.45
下妻市	下妻	丙562	357.43
下妻市	下妻	丙563-1	542.56
下妻市	下妻	丙564	1,183.59
下妻市	下妻	丙565-1	975.23
下妻市	下妻	丙565-2	578.73
下妻市	下妻	丙566-1	340.50
下妻市	下妻	丙567-1	377.73
下妻市	下妻	丙568-1	509.16
下妻市	下妻	丙569-1	114.95
下妻市	下妻	丙571-2	396.57
下妻市	下妻	丙571-3	270.95
下妻市	下妻	丙571-4	442.98
下妻市	下妻	丙571-7	103.37
下妻市	下妻	丙607-2	18.49
下妻市	下妻	丙613-2	141.63
下妻市	下妻	丙614-2	41.65
下妻市	下妻	丙615-2	479.58
下妻市	下妻	丙618-2	185.44
下妻市	下妻	丙619-1	61.43
下妻市	下妻	丙620-2	22.90
下妻市	下妻	丙621-2	151.79
下妻市	下妻	丙623-2	164.88
下妻市	下妻	丙623-4	30.80
下妻市	下妻	丙626-2	154.37
下妻市	下妻	丙627-3	9.03
合計		61筆	104,824.71

企業立地重点促進区域地番表

区域名

8 大木工業団地地区

市町名	大字名(所在)	地番	地積 (㎡)
下妻市	福田	284-1	4,161.82
下妻市	福田	301-1	159.63
下妻市	福田	301-2	174.02
下妻市	福田	301-3	25.58
下妻市	福田	308-1	1,539.46
下妻市	福田	309	358.06
下妻市	福田	310-1	1,495.21
下妻市	大木	1-3	179,714.25
下妻市	大木	93-1	2,946.28
下妻市	大木	100-1	5,666.65
下妻市	大木	101-2	659.00
下妻市	大木	101-3	127.08
下妻市	大木	101-4	1,006.72
下妻市	大木	101-5	32.57
下妻市	大木	93-3	3,972.00
下妻市	大木	101-8	36.00
下妻市	大木	101-10	16.43
下妻市	大木	102-3	64.67
下妻市	大木	102-4	40.86
下妻市	大木	103-2	317.14
下妻市	大木	103-3	65.70
下妻市	大木	104-3	876.28
下妻市	大木	107-1	579.57
下妻市	大木	110-2	2,705.40
下妻市	大木	117-1	10,513.00
合計		25筆	217,253.38

企業立地重点促進区域地番表

区域名

9 五箇工業団地地区

市町名	大字名(所在)	地番	地積 (㎡)
下妻市	五箇	221-28	22,004.34
下妻市	五箇	221-34	982.00
下妻市	五箇	221-35	2,376.00
下妻市	五箇	221-37	1,481.00
下妻市	五箇	221-38	1,931.00
下妻市	五箇	221-39	2,432.00
下妻市	五箇	221-40	1,124.00
下妻市	五箇	221-41	2,574.00
下妻市	五箇	221-42	219.00
下妻市	五箇	221-44	1,941.00
下妻市	五箇	221-50	31,633.60
下妻市	五箇	221-54	2,462.00
下妻市	五箇	221-55	33,388.83
下妻市	五箇	221-66	948.00
下妻市	五箇	221-67	685.67
下妻市	五箇	221-71	753.00
下妻市	五箇	221-72	1,207.94
下妻市	五箇	221-73	13,223.82
下妻市	五箇	221-81	148.00
下妻市	五箇	221-82	1,688.00
下妻市	五箇	221-91	1,188.00
下妻市	五箇	221-104	507.00
下妻市	五箇	221-105	155.00
下妻市	五箇	221-110	5.89
下妻市	五箇	221-111	61.00
下妻市	五箇	221-112	1,677.81
下妻市	五箇	221-115	2,929.00
下妻市	五箇	221-118	969.00
下妻市	五箇	221-119	167.00
下妻市	五箇	221-121	391.00
下妻市	五箇	221-216	83.00
下妻市	五箇	221-217	96.00
下妻市	五箇	221-238	395.00
下妻市	五箇	221-244	7.42

企業立地重点促進区域地番表

区域名

9 五箇工業団地地区

市町名	大字名(所在)	地番	地積 (㎡)
下妻市	五箇	221-247	116.00
下妻市	五箇	221-248	33.00
下妻市	五箇	221-249	8.78
下妻市	五箇	221-250	7.22
下妻市	五箇	221-270	11.86
下妻市	五箇	221-272	10.00
下妻市	五箇	221-273	55.00
下妻市	五箇	221-275	62.00
下妻市	五箇	221-276	8.32
下妻市	五箇	221-278	0.99
下妻市	五箇	221-271	52.00
下妻市	五箇	221-279	1.01
下妻市	五箇	221-283	2,924.00
下妻市	五箇	221-285	74.63
下妻市	五箇	221-286	326.00
下妻市	五箇	221-287	1.45
下妻市	五箇	221-288	319.86
下妻市	五箇	221-291	2,462.00
下妻市	五箇	231-1	1,496.00
下妻市	五箇	231-2	2,495.00
下妻市	五箇	231-3	55.00
下妻市	五箇	232-1	1,992.00
下妻市	五箇	526	3,004.00
下妻市	五箇	526-1	3,379.00
下妻市	五箇	526-2	2,606.00
下妻市	五箇	526-3	2,512.00
下妻市	五箇	526-4	2,822.00
下妻市	鎌庭	2115	1,335.00
下妻市	鎌庭	2116	1,808.00
下妻市	鎌庭	2119	2,834.00
下妻市	鎌庭	2120-1	1,236.00
下妻市	鎌庭	2120-2	2,764.00
下妻市	鎌庭	2122	2,576.00
下妻市	鎌庭	2123	1,080.00
下妻市	鎌庭	2124-1	1,260.00
下妻市	鎌庭	2124-2	73.00
下妻市	鎌庭	2124-3	822.00
下妻市	鎌庭	2125-1	134.00
下妻市	鎌庭	2125-2	1,559.00
下妻市	鎌庭	2125-3	543.00
下妻市	鎌庭	2126	1,296.00
下妻市	鎌庭	2127	2,321.00
下妻市	鎌庭	2129	1,291.00
下妻市	鎌庭	2130	1,004.00
下妻市	鎌庭	2131	1,511.00
下妻市	鎌庭	2132	852.00
下妻市	鎌庭	2133	762.00
下妻市	鎌庭	2134	987.00
下妻市	鎌庭	2135	941.00
下妻市	鎌庭	2137	201.00
下妻市	鎌庭	2138-1	221.00
下妻市	鎌庭	2138-2	233.00
下妻市	鎌庭	2138-3	1,284.00
下妻市	鎌庭	2138-4	128.00
下妻市	鎌庭	2139-1	583.00
下妻市	鎌庭	2139-2	53.00
下妻市	鎌庭	2140	2,076.00
下妻市	鎌庭	2142	1,323.00
下妻市	鎌庭	2143	1,325.00
下妻市	鎌庭	2144	1,104.00
下妻市	鎌庭	2145-1	679.00
下妻市	鎌庭	2145-2	2,492.00
下妻市	鎌庭	2145-3	1,156.00
下妻市	鎌庭	2149	2,339.00
下妻市	鎌庭	2151	178.00
下妻市	鎌庭	2152	182.00
下妻市	鎌庭	2153	1,512.00
下妻市	鎌庭	2154	1,599.00
合計		102筆	206,327.44

企業立地重点促進区域地番表

区域名 10 しもつま桜塚工業団地

市町名	大字名(所在)	地番	地積 (m ²)
下妻市	高道祖	4206-1	19,699.66
下妻市	高道祖	4245-147	88,063.14
下妻市	高道祖	4245-308	364.16
下妻市	高道祖	4245-319	531.00
合計		4筆	108,657.96

企業立地重点促進区域地番表

区域名 11 はかり工業団地

市町名	大字名(所在)	地番	地積 (m ²)
下妻市	高道祖	4213-3	616.48
下妻市	高道祖	4219-69	2,554.55
下妻市	高道祖	4219-70	1,365.68
下妻市	高道祖	4219-71	2,236.26
下妻市	高道祖	4219-72	1,499.19
下妻市	高道祖	4219-73	4,010.63
下妻市	高道祖	4219-2	1,539.00
下妻市	高道祖	4219-74	2,028.11
下妻市	高道祖	4219-75	2,850.90
下妻市	高道祖	4219-84	1,437.65
下妻市	高道祖	4219-76	1,327.44
下妻市	高道祖	4219-83	667.59
下妻市	高道祖	4219-77	1,437.84
下妻市	高道祖	4219-85	464.84
下妻市	高道祖	4219-78	1,750.02
下妻市	高道祖	4210-19	1,577.00
下妻市	高道祖	4210-3	1,639.00
下妻市	高道祖	4210-4	1,963.00
下妻市	高道祖	4212-8	1,141.58
下妻市	高道祖	4212-2	1,132.66
下妻市	高道祖	4212-20	497.00
下妻市	高道祖	4212-22	1,593.00
下妻市	高道祖	4212-4	1,670.00
下妻市	高道祖	4210-15	2,904.70
下妻市	高道祖	4210-58	100.30
下妻市	高道祖	4210-57	1,652.48
下妻市	高道祖	4210-51	330.82
下妻市	高道祖	4210-52	185.91
下妻市	高道祖	4210-53	185.89
下妻市	高道祖	4210-54	244.82
下妻市	高道祖	4210-40	103.69
下妻市	高道祖	4210-59	132.78
下妻市	高道祖	4210-50	330.95
下妻市	高道祖	4210-56	165.82
下妻市	高道祖	4210-55	450.25
下妻市	高道祖	4210-14	1,902.00
合計		36筆	45,689.83

企業立地重点促進区域地番表

区域名

12 玉戸工業団地

市町名	大字名(所在)	地番	地積 (m ²)
筑西市	玉戸	992-3	1,097.79
筑西市	玉戸	992-4	1,297.98
筑西市	玉戸	992-18	424.72
筑西市	玉戸	992-28	1,614.00
筑西市	玉戸	995	3,330.94
筑西市	玉戸	1001-2	7,130.20
筑西市	玉戸	1001-6	19.00
筑西市	玉戸	992-11	971.00
筑西市	玉戸	1001-11	13.00
筑西市	玉戸	1001-14	3,367.37
筑西市	玉戸	1001-15	2,422.42
筑西市	玉戸	1001-17	14.00
筑西市	玉戸	1001-19	72.00
筑西市	玉戸	1001-22	2.27
筑西市	玉戸	1001-23	27.53
筑西市	玉戸	1001-24	57.99
筑西市	玉戸	1002-3	359.84
筑西市	玉戸	1002-4	202.90
筑西市	玉戸	1002-6	3,431.69
筑西市	玉戸	1002-7	831.21
筑西市	玉戸	1002-8	5.98
筑西市	玉戸	1002-9	81.75
筑西市	玉戸	1002-10	140.61
筑西市	玉戸	1002-13	92.65
筑西市	玉戸	1002-14	378.04
筑西市	玉戸	1002-15	396.15
筑西市	玉戸	1002-17	548.88
筑西市	玉戸	1002-18	327.47
筑西市	玉戸	1002-21	330.60
筑西市	玉戸	1002-23	248.62
筑西市	玉戸	1002-24	72.14
筑西市	玉戸	1003-2	34.00
筑西市	玉戸	1003-5	26.00
筑西市	玉戸	1003-8	366.50
筑西市	玉戸	1003-11	604.65
筑西市	玉戸	1003-16	3,304.82
筑西市	玉戸	1003-19	550.00
筑西市	玉戸	1003-21	1,383.20
筑西市	玉戸	1003-22	1,164.08
筑西市	玉戸	1003-23	99.28
筑西市	玉戸	1003-24	99.22
筑西市	玉戸	1003-26	68.00
筑西市	玉戸	1003-27	16,254.37
筑西市	玉戸	1003-29	1,657.06
筑西市	玉戸	1003-30	4,645.85
筑西市	玉戸	1003-31	60.15
筑西市	玉戸	1003-34	947.50
筑西市	玉戸	1003-38	15,152.14
筑西市	玉戸	1003-39	60.52
筑西市	玉戸	1004-1	3,000.00
筑西市	玉戸	1004-5	1,246.00
筑西市	玉戸	1004-6	1,147.00
筑西市	玉戸	1004-7	823.00
筑西市	玉戸	1004-8	403.00
筑西市	玉戸	1004-19	24.00
筑西市	玉戸	1004-20	873.33
筑西市	玉戸	1004-21	796.00
筑西市	玉戸	1004-22	272.00
筑西市	玉戸	1004-23	4,104.00
筑西市	玉戸	1004-25	725.00
筑西市	玉戸	1004-26	856.00
筑西市	玉戸	1005-1	10,033.22
筑西市	玉戸	1005-5	2,329.00
筑西市	玉戸	1005-15	9,839.19
筑西市	玉戸	1006-4	4,188.03
筑西市	玉戸	1006-5	9,105.66
筑西市	玉戸	1006-6	9,042.00
筑西市	玉戸	1006-8	2,322.67
筑西市	玉戸	1006-9	1,450.57

企業立地重点促進区域地番表

区域名

12 玉戸工業団地

市町名	大字名(所在)	地番	地積 (m ²)
筑西市	玉戸	1006-10	2,168.00
筑西市	玉戸	1006-11	3,063.12
筑西市	玉戸	1006-12	991.77
筑西市	玉戸	1006-13	1,450.65
筑西市	玉戸	1007-2	6,440.00
筑西市	玉戸	1007-3	9,146.00
筑西市	玉戸	1012-1	3,291.89
筑西市	玉戸	1012-2	16,499.00
筑西市	玉戸	1012-3	3,486.89
筑西市	玉戸	1012-4	16,529.00
筑西市	玉戸	1012-5	467.00
筑西市	玉戸	1012-6	6,611.58
筑西市	玉戸	1012-7	13,223.00
筑西市	玉戸	1012-8	9,918.24
筑西市	玉戸	1012-9	4,915.45
筑西市	玉戸	1012-10	3,311.47
筑西市	玉戸	1012-12	7,583.53
筑西市	玉戸	1012-14	1,652.03
筑西市	玉戸	1012-15	3,124.11
筑西市	玉戸	1012-16	3,305.93
筑西市	玉戸	1012-17	3,000.23
筑西市	玉戸	1012-18	1,652.00
筑西市	玉戸	1012-19	826.53
筑西市	玉戸	1012-20	1,653.03
筑西市	玉戸	1012-21	826.40
筑西市	玉戸	1012-23	1,461.01
筑西市	玉戸	1012-24	4,628.10
筑西市	玉戸	1012-25	3,251.36
筑西市	玉戸	1018-35	12,816.80
筑西市	玉戸	1018-37	915.56
筑西市	玉戸	1018-40	2,390.26
筑西市	玉戸	1018-41	2,371.87
筑西市	玉戸	1018-42	1,881.42
筑西市	玉戸	1018-45	1,195.11
筑西市	玉戸	1019-4	676.39
筑西市	玉戸	1019-5	289.81
筑西市	玉戸	1019-6	261.15
筑西市	玉戸	1019-7	805.85
筑西市	玉戸	1019-8	312.38
筑西市	玉戸	1019-9	869.00
筑西市	玉戸	1019-10	912.00
筑西市	玉戸	1019-11	885.00
筑西市	玉戸	1019-12	2,074.00
筑西市	玉戸	1019-13	32.00
筑西市	玉戸	1019-21	93.75
筑西市	玉戸	1019-22	155.70
筑西市	玉戸	1019-32	561.00
筑西市	玉戸	1019-33	2,555.00
筑西市	玉戸	1053-4	5,048.37
筑西市	玉戸	1053-9	1,268.83
筑西市	玉戸	1053-10	496.00
筑西市	玉戸	1053-11	774.00
筑西市	玉戸	1053-13	10.74
筑西市	玉戸	1053-14	331.00
筑西市	玉戸	1053-22	91.32
筑西市	玉戸	1053-27	100.44
筑西市	玉戸	1053-28	248.03
筑西市	玉戸	1053-29	95.55
筑西市	玉戸	1053-32	33.90
筑西市	玉戸	1053-34	101.64
筑西市	玉戸	1053-36	5.75
筑西市	玉戸	1053-38	14.54
筑西市	玉戸	1053-39	156.20
筑西市	玉戸	1053-41	184.56
筑西市	玉戸	1053-42	2,653.30
筑西市	玉戸	1053-47	24.18
筑西市	玉戸	1053-48	120.12
筑西市	玉戸	1053-49	97.94
筑西市	玉戸	1053-50	13.42

企業立地重点促進区域地番表

区域名

12 玉戸工業団地

市町名	大字名(所在)	地番	地積 (m ²)
筑西市	玉戸	1053-51	13.77
筑西市	玉戸	1053-52	127.76
筑西市	玉戸	1053-53	10.65
筑西市	玉戸	1053-54	79.69
筑西市	玉戸	1053-55	75.88
筑西市	玉戸	1053-56	24.54
筑西市	玉戸	1053-57	826.00
筑西市	玉戸	1053-58	11.20
筑西市	玉戸	1053-59	408.79
筑西市	玉戸	1053-60	75.93
筑西市	玉戸	1053-62	237.70
筑西市	玉戸	1053-63	1,238.06
筑西市	玉戸	1057-2	6,482.00
筑西市	玉戸	1057-6	324.00
筑西市	玉戸	1057-8	6.05
筑西市	玉戸	2902	255.25
筑西市	玉戸	2903	652.09
筑西市	玉戸	2904	1,487.61
筑西市	玉戸	2905	5.89
筑西市	玉戸	2906	3,288.29
筑西市	玉戸	2907	2,436.36
筑西市	玉戸	2908	936.96
筑西市	玉戸	2909	690.20
筑西市	玉戸	2910	1,865.38
筑西市	玉戸	2911	495.26
筑西市	玉戸	2912	792.00
筑西市	玉戸	2913-1	590.20
筑西市	玉戸	2913-2	236.23
筑西市	玉戸	2914-1	264.87
筑西市	玉戸	2914-2	30.28
筑西市	玉戸	2915	500.00
筑西市	玉戸	2916	360.93
筑西市	玉戸	2917	112.36
筑西市	玉戸	2918	695.62
筑西市	玉戸	2919	330.48
筑西市	玉戸	2920-1	1,208.00
筑西市	玉戸	2920-2	330.60
筑西市	玉戸	2921-1	309.13
筑西市	玉戸	2921-2	330.21
筑西市	玉戸	2921-3	21.00
筑西市	玉戸	2922	500.18
筑西市	玉戸	2923	1,160.41
筑西市	玉戸	2924-1	394.29
筑西市	玉戸	2924-2	595.15
筑西市	玉戸	2925	500.49
筑西市	玉戸	2926	500.18
筑西市	玉戸	2927	725.76
筑西市	玉戸	2928-1	192.47
筑西市	玉戸	2928-2	192.00
筑西市	玉戸	2929	6,500.02
筑西市	玉戸	2932	1,171.35
筑西市	玉戸	2933	947.37
筑西市	玉戸	2934	1,441.41
筑西市	玉戸	2940	6,492.25
筑西市	玉戸	2941	4,992.44
筑西市	玉戸	2951	14,888.64
筑西市	玉戸	2953	3,815.26
筑西市	玉戸	2957	1,198.40
筑西市	玉戸	2958	2,566.90
筑西市	玉戸	2959	1,964.57
筑西市	玉戸	2960	2,367.08
筑西市	玉戸	2961	510.51
筑西市	玉戸	2962	932.47
筑西市	玉戸	2963	1,463.00
筑西市	玉戸	2964	1,266.30
筑西市	玉戸	2965	987.58
筑西市	玉戸	2966	253.62
筑西市	玉戸	2967	814.72
筑西市	玉戸	2968	1,155.17

企業立地重点促進区域地番表

区域名

12 玉戸工業団地

市町名	大字名(所在)	地番	地積 (m ²)
筑西市	玉戸	2969	650.75
筑西市	玉戸	2970	3,873.44
筑西市	玉戸	2971	622.58
筑西市	玉戸	2972	2,217.60
筑西市	玉戸	2973	2,488.57
筑西市	玉戸	2974-1	4,829.83
筑西市	玉戸	2979-1	1,540.80
筑西市	玉戸	2980	423.12
筑西市	玉戸	2981	127.80
筑西市	玉戸	2982	1,652.26
筑西市	玉戸	2983	5,640.35
筑西市	玉戸	3000	3,753.00
合計		219筆	433,246.26

企業立地重点促進区域地番表

区域名

13 下館第一工業団地地区

市町名	大字名(所在)	地番	地積 (m ²)
筑西市	五所宮	1018-2	495.00
筑西市	五所宮	1018-16	134.00
筑西市	五所宮	1018-17	109.00
筑西市	五所宮	1018-18	3.83
筑西市	五所宮	1146	6,000.00
筑西市	五所宮	1150-1	37,569.81
筑西市	五所宮	1150-2	378.94
筑西市	森添島	1178-3	991.73
筑西市	森添島	1178-3	4,958.00
筑西市	森添島	1178-5	4,958.00
筑西市	森添島	1187-1	3,002.00
筑西市	森添島	1187-3	1,172.00
筑西市	森添島	1188-2	2,152.00
筑西市	森添島	1189	1,444.00
筑西市	森添島	1190-1	1,965.00
筑西市	森添島	1190-3	1,756.00
筑西市	森添島	1196-1	1,495.00
筑西市	森添島	1196-2	991.00
筑西市	森添島	1196-3	1,983.00
筑西市	森添島	1197-1	1,527.00
筑西市	森添島	1197-2	526.00
筑西市	森添島	1197-3	979.00
筑西市	森添島	1238	677.11
筑西市	森添島	1239	500.00
筑西市	森添島	1240-1	2,056.94
筑西市	森添島	1240-2	143.00
筑西市	森添島	1241	5,495.00
筑西市	森添島	1242	2,900.00
筑西市	森添島	1243	6,500.00
筑西市	森添島	1244	700.00
筑西市	森添島	1245	2,099.00
筑西市	森添島	1265	37,047.50
筑西市	森添島	1267	2,000.00
筑西市	森添島	1273-2	309.57
筑西市	森添島	1909	6,927.00
筑西市	森添島	1910-1	19,992.27
筑西市	森添島	1910-2	7.75
筑西市	森添島	1911	11,679.36
筑西市	森添島	1912	17,229.02
筑西市	森添島	1913	160.00
筑西市	森添島	1914	33.00
筑西市	森添島	1915	22,386.93
筑西市	森添島	1916-1	9,157.85
筑西市	森添島	1916-2	4,157.45
筑西市	森添島	1916-3	4,016.86
筑西市	森添島	1916-4	2,975.70
筑西市	森添島	1916-5	2,079.02
筑西市	森添島	1917	32.00
筑西市	森添島	1918	297.00

企業立地重点促進区域地番表

区域名

13 下館第一工業団地地区

市町名	大字名(所在)	地番	地積 (㎡)
筑西市	森添島	1919	36,768.04
筑西市	森添島	1920	1,200.00
筑西市	森添島	1921	5,693.00
筑西市	森添島	1922	1,970.00
筑西市	森添島	1923	23,957.06
筑西市	森添島	1924	32.00
筑西市	森添島	1925	8,300.06
筑西市	森添島	1926	32.00
筑西市	森添島	1927-1	9,992.21
筑西市	森添島	1927-2	7.83
筑西市	西山田	10	19,670.00
筑西市	西山田	192-8	7,138.99
筑西市	西山田	192-9	2,154.91
筑西市	西山田	192-10	39.69
筑西市	西山田	192-11	28.84
筑西市	西山田	223-1	32,637.63
筑西市	西山田	254-1	314.00
筑西市	西山田	254-2	112.00
筑西市	西山田	277-15	301.00
筑西市	西山田	277-16	363.00
筑西市	西山田	280	85,385.71
筑西市	西山田	287	1,269.00
筑西市	西山田	372	344.00
筑西市	西山田	394-1	1,152.00
筑西市	西山田	394-2	21,858.00
筑西市	西山田	395	1,483.00
筑西市	西山田	397	527.00
筑西市	西山田	398	7,186.00
筑西市	西山田	399	1,759.00
筑西市	西山田	400	3,438.00
筑西市	西山田	402	24,230.61
筑西市	西山田	403	4,035.00
筑西市	西山田	404	32.00
筑西市	西山田	405	52,444.29
筑西市	西山田	406	32.00
筑西市	西山田	407	32.00
筑西市	西山田	408	456.00
筑西市	西山田	409	2,127.00
筑西市	西山田	410	12,427.00
筑西市	西山田	411	53,794.59
筑西市	西山田	412	3,476.00
合 計		90筆	664,350.10

企業立地重点促進区域地番表

区域名

14 下館第二工業団地地区

市町名	大字名(所在)	地番	地積 (m ²)
筑西市	下江連	1215	2,826.00
筑西市	下江連	1216	2,611.00
筑西市	下江連	1217	36,101.00
筑西市	下江連	1217-1	1,269.05
筑西市	下江連	1217-2	2.09
筑西市	下江連	1217-3	25.00
筑西市	下江連	1222-1	283.88
筑西市	下江連	1223	9,975.00
筑西市	下江連	1226	22,652.60
筑西市	下江連	1239	42,729.79
筑西市	下江連	1227-2	4.85
筑西市	下江連	1230	1,011.00
筑西市	下江連	1233-1	152.37
筑西市	下江連	1233-2	20,067.00
筑西市	下江連	1233-3	12,942.74
筑西市	下江連	1233-4	3,294.00
筑西市	下江連	1233-5	556.00
筑西市	下江連	1233-7	9.13
筑西市	下江連	1244	22,800.00
筑西市	下江連	1245-1	684.26
筑西市	下江連	1246-1	302.00
筑西市	下江連	1246-2	338.00
筑西市	下江連	1247-1	2,887.00
筑西市	下江連	1248-1	1,667.00
筑西市	下江連	1250	28,692.00
筑西市	下江連	1255-1	9,917.00
筑西市	下江連	1256	42,368.00
筑西市	下江連	1259	16,253.00
筑西市	下江連	1260	581.00
筑西市	下江連	1261-2	224.00
筑西市	下江連	1261-3	9,467.00
筑西市	下江連	1261-4	564.00
筑西市	下江連	1261-5	201.00
筑西市	下江連	1274-1	24,081.62
筑西市	下江連	1274-6	33,808.00
筑西市	下江連	1274-7	10.22
筑西市	下江連	1277	10,152.00
筑西市	下江連	1277-1	1,360.37
筑西市	下江連	1278-1	1,750.00
筑西市	下江連	1278-2	331.38
筑西市	下江連	1278-4	390.00
筑西市	下江連	1278-5	2.92
筑西市	下江連	1279-1	1,795.00
筑西市	下江連	1279-2	502.00
筑西市	下江連	1279-3	161.00
筑西市	下江連	1279-4	60.00
筑西市	下江連	1279-5	46.00
筑西市	下江連	1279-6	332.00
筑西市	下江連	1279-7	6,097.00
筑西市	下江連	1280-1	1,696.00
筑西市	下江連	1280-2	56.00
筑西市	下江連	1280-4	23.00
筑西市	下江連	1280-5	44.00
筑西市	下江連	1280-6	598.00
筑西市	下江連	1280-7	363.00
筑西市	下江連	1280-8	326.00
筑西市	下江連	1280-9	328.00
筑西市	下江連	1280-10	991.13
筑西市	下江連	1280-11	991.00
筑西市	下江連	1281-1	26,245.00
筑西市	下江連	1281-2	6,107.00
筑西市	下江連	1281-3	2,306.00
筑西市	下江連	1281-4	2,370.00
筑西市	下江連	1281-5	1,114.00
筑西市	下江連	1281-6	695.00
筑西市	下江連	1281-7	1,351.00
筑西市	下江連	1281-8	1,250.00
筑西市	下江連	1281-9	1,731.00
筑西市	下江連	1281-12	9,192.31

企業立地重点促進区域地番表

区域名

14 下館第二工業団地地区

市町名	大字名(所在)	地番	地積 (m ²)
筑西市	下江連	1281-13	557.74
筑西市	下江連	1281-14	657.00
筑西市	下江連	1281-15	2,843.00
筑西市	下江連	1275-2	69.00
筑西市	下江連	1278-3	1,196.00
筑西市	下江連	1279-8	182.00
筑西市	下江連	1279-9	0.82
筑西市	下江連	1280-12	126.00
筑西市	下江連	1281-16	377.00
筑西市	下江連	1281-17	749.00
筑西市	下江連	1281-18	243.00
筑西市	下江連	1281-19	1,712.00
筑西市	下江連	1281-20	1,101.00
筑西市	下江連	1281-21	1,014.00
筑西市	下江連	1281-22	624.00
筑西市	下江連	1281-23	631.00
筑西市	下江連	1281-24	110.00
筑西市	下江連	1281-25	53.00
筑西市	下江連	1281-26	55.00
筑西市	下江連	1281-27	53.00
筑西市	下江連	1281-28	110.00
筑西市	下江連	1281-29	261.00
筑西市	下江連	1281-30	14.00
筑西市	下江連	1281-33	66.69
筑西市	下江連	1281-34	99.72
筑西市	下江連	1697	4,018.00
筑西市	下江連	1698	1,437.00
筑西市	下江連	1284-1	46,832.00
筑西市	下江連	1285-1	6,368.80
筑西市	下江連	1285-2	12,858.00
筑西市	下江連	1285-33	9,269.00
筑西市	下江連	1285-40	624.00
筑西市	下江連	1285-41	631.00
筑西市	下江連	1285-72	15,000.00
筑西市	下江連	1285-73	8,990.19
筑西市	下江連	1690	1,848.00
筑西市	下江連	1691	23,366.17
筑西市	下江連	1692	8,337.18
筑西市	下江連	1693	32.76
筑西市	下江連	1694	934.06
筑西市	下江連	1695	2,067.00
筑西市	下江連	1696	36.00
筑西市	小川	151-5	7,831.00
筑西市	小川	151-6	3,967.00
筑西市	小川	152-1	4,987.00
筑西市	小川	152-2	7,905.00
筑西市	小川	152-3	3,910.00
筑西市	小川	152-4	992.00
筑西市	小川	167-1	559.00
筑西市	小川	168-1	1,234.00
筑西市	小川	183-2	9,695.00
筑西市	小川	183-3	1,926.00
筑西市	小川	183-4	378.00
筑西市	小川	1907	4,582.00
筑西市	小川	1908	50,982.35
筑西市	小川	1909	18,070.64
筑西市	小川	1910	30,098.20
筑西市	小川	1911	21,980.34
筑西市	小川	1912	4,831.09
筑西市	小川	1913	2,813.00
筑西市	小川	1914	8,170.00
筑西市	小川	1915	5,802.00
筑西市	小川	1916	2,761.00
筑西市	小川	1917	331.00
筑西市	小川	1918	3,757.00
筑西市	小川	1919	35.00
筑西市	小川	1920	1,173.00
筑西市	小川	1921	2,623.00
筑西市	小川	1922	35.00

企業立地重点促進区域地番表

区域名

14 下館第二工業団地地区

市町名	大字名(所在)	地番	地積 (㎡)
筑西市	小川	1923	124.00
筑西市	小川	1924	3,658.00
筑西市	小川	1925	35.00
筑西市	小川	194-2	79.00
筑西市	小川	1-1	11,062.00
筑西市	小川	1-2	100.00
筑西市	小川	1-3	43.00
筑西市	小川	1-4	997.00
筑西市	小川	1-5	1,083.00
筑西市	小川	1-6	24,395.00
筑西市	小川	1-7	15,015.00
筑西市	小川	1-8	3,979.00
筑西市	小川	4-1	7,502.00
筑西市	小川	4-3	6,703.00
筑西市	小川	4-4	1,097.00
筑西市	小川	4-5	991.00
筑西市	小川	4-6	2,360.00
筑西市	小川	4-7	43.00
筑西市	小川	5-1	6,579.00
筑西市	小川	5-2	991.00
筑西市	小川	5-4	1,416.00
筑西市	小川	5-5	949.40
筑西市	小川	5-11	21.28
筑西市	小川	6-2	2,360.00
筑西市	小川	1895	4,548.00
筑西市	小川	1896	4,911.00
筑西市	小川	1897	6,560.00
筑西市	小川	1898	2,997.00
筑西市	大谷	323-1	482.00
合計		167筆	900,178.14

企業立地重点促進区域地番表

区域名

15 つくば明野工業団地

市町名	大字名(所在)	地番	地積 (㎡)
筑西市	向上野	1387-13	1,485.00
筑西市	"	1387-30	5,087.00
筑西市	"	1387-32	236.00
筑西市	"	1500-2	67,181.61
筑西市	"	1500-3	53,900.66
筑西市	"	1500-5	9,996.56
筑西市	"	1500-6	9,633.92
筑西市	"	1500-7	14,202.59
筑西市	"	1500-9	1,580.37
筑西市	"	1500-10	4,612.00
筑西市	"	1500-12	36,134.76
筑西市	"	1500-17	26.00
筑西市	"	1500-33	8,411.28
筑西市	"	1500-34	5,912.30
筑西市	"	1500-35	376.79
筑西市	"	1500-36	63.22
筑西市	"	1500-37	358.58
筑西市	"	1500-38	7.56
筑西市	"	1500-39	3.47
筑西市	"	1500-41	23,674.23
筑西市	"	1500-42	5,560.44
合計		21筆	248,444.34

企業立地重点促進区域地番表

区域名

16 関館工業団地地区

市町名	大字名(所在)	地番	地積 (m ²)
筑西市	藤ヶ谷	799-1	403.00
筑西市	藤ヶ谷	800-2	717.00
筑西市	藤ヶ谷	801-1	1,654.00
筑西市	藤ヶ谷	802	1,377.00
筑西市	藤ヶ谷	803	504.00
筑西市	藤ヶ谷	804	294.00
筑西市	藤ヶ谷	805-2	10,872.00
筑西市	藤ヶ谷	806	1,424.00
筑西市	藤ヶ谷	807	4,522.00
筑西市	藤ヶ谷	808	2,821.00
筑西市	藤ヶ谷	808-1	660.57
筑西市	藤ヶ谷	809-1	1,581.00
筑西市	藤ヶ谷	809-2	2,012.00
筑西市	藤ヶ谷	810	2,001.00
筑西市	藤ヶ谷	810-1	755.29
筑西市	藤ヶ谷	811	1,705.00
筑西市	藤ヶ谷	812	766.00
筑西市	藤ヶ谷	814	677.00
筑西市	藤ヶ谷	815	599.00
筑西市	藤ヶ谷	816	550.00
筑西市	藤ヶ谷	817	634.00
筑西市	藤ヶ谷	818	1,358.00
筑西市	藤ヶ谷	820	1,364.00
筑西市	藤ヶ谷	820-1	128.82
筑西市	藤ヶ谷	821	334.00
筑西市	藤ヶ谷	822	536.00
筑西市	藤ヶ谷	823	308.00
筑西市	藤ヶ谷	823-1	60.34
筑西市	藤ヶ谷	824	882.00
筑西市	藤ヶ谷	825	222.00
筑西市	藤ヶ谷	826	281.00
筑西市	藤ヶ谷	827-1	1,180.00
筑西市	藤ヶ谷	828-1	454.00
筑西市	藤ヶ谷	829-1	1,170.00
筑西市	藤ヶ谷	830-1	614.00
筑西市	藤ヶ谷	830-2	702.00
筑西市	藤ヶ谷	831	975.00
筑西市	藤ヶ谷	832	682.00
筑西市	藤ヶ谷	833	581.00
筑西市	藤ヶ谷	834	1,190.00
筑西市	藤ヶ谷	835-1	1,557.00
筑西市	藤ヶ谷	835-3	303.28
筑西市	藤ヶ谷	836-1	2,405.00
筑西市	藤ヶ谷	836-2	8,363.00
筑西市	藤ヶ谷	837	7,742.00
筑西市	藤ヶ谷	837-1	166.21
筑西市	藤ヶ谷	839-1	2,466.00
筑西市	藤ヶ谷	839-2	9,860.00
筑西市	藤ヶ谷	840-1	2,270.00
筑西市	藤ヶ谷	840-2	3,335.00
筑西市	藤ヶ谷	840-3	6,573.00
筑西市	藤ヶ谷	841-1	3,742.00
筑西市	藤ヶ谷	841-3	778.67
筑西市	藤ヶ谷	844-1	3,497.00
筑西市	藤ヶ谷	845-1	3,200.00
筑西市	藤ヶ谷	846-1	2,160.00
筑西市	藤ヶ谷	846-3	128.00
筑西市	藤ヶ谷	1462-2	930.00
筑西市	藤ヶ谷	1463-1	1,233.00
筑西市	藤ヶ谷	1464-1	17,604.00
筑西市	藤ヶ谷	1464-6	1,552.34
筑西市	藤ヶ谷	1464-7	170.00
筑西市	藤ヶ谷	1466-1	1,423.00
筑西市	藤ヶ谷	1467-1	33,616.14
筑西市	藤ヶ谷	1467-2	2,047.00
筑西市	藤ヶ谷	1481-1	8,175.00
筑西市	藤ヶ谷	1,500	114,538.76
筑西市	藤ヶ谷	1521-2	551.00
筑西市	藤ヶ谷	1521-5	49.00

企業立地重点促進区域地番表

区域名

16 関館工業団地地区

市町名	大字名(所在)	地番	地積 (m ²)
筑西市	藤ヶ谷	1547-2	243.00
筑西市	関館	283-5	3,305.62
筑西市	関館	283-7	3,730.63
筑西市	関館	283-8	1,836.56
筑西市	関館	283-10	7,057.98
筑西市	関館	283-11	726.45
筑西市	関館	283-12	1,423.03
筑西市	関館	310-2	83.16
筑西市	関館	310-4	215.19
筑西市	関館	310-5	347.27
筑西市	関館	313-1	593.00
筑西市	関館	314-1	560.00
筑西市	関館	315-1	914.00
筑西市	関館	316-1	369.56
筑西市	関館	320-1	556.00
筑西市	関館	324-1	4,079.00
筑西市	関館	326	3,417.00
筑西市	関館	327	940.00
筑西市	関館	328	2,698.00
筑西市	関館	329-1	1,057.58
筑西市	関館	329-2	619.00
筑西市	関館	329-3	1,097.00
筑西市	関館	329-4	162.00
筑西市	関館	329-5	594.00
筑西市	関館	329-6	75.41
筑西市	関館	329-7	107.42
筑西市	関館	330	2,333.00
筑西市	関館	331	1,015.00
筑西市	関館	332-1	590.00
筑西市	関館	332-2	131.00
筑西市	関館	333-1	3,064.00
筑西市	関館	333-2	1,076.00
筑西市	関館	333-3	143.00
筑西市	関館	333-4	883.00
筑西市	関館	333-5	1,036.00
筑西市	関館	333-6	952.00
筑西市	関館	333-7	521.00
筑西市	関館	333-8	3,104.00
筑西市	関館	333-9	1,397.00
筑西市	関館	333-11	1,080.00
筑西市	関館	333-12	1,813.00
筑西市	関館	333-13	496.30
筑西市	関館	333-14	18.00
筑西市	関館	333-15	122.00
筑西市	関館	333-16	303.00
筑西市	関館	333-17	428.00
筑西市	関館	333-18	183.00
筑西市	関館	333-19	496.26
筑西市	関館	334	200.00
筑西市	関館	335-1	2,134.50
筑西市	関館	335-2	179.00
筑西市	関館	336-1	1,699.32
筑西市	関館	337-1	293.00
筑西市	関館	352-1	206.00
筑西市	関館	353-1	876.00
筑西市	関館	354-1	1,363.00
筑西市	関館	354-2	837.00
筑西市	関館	355-1	265.00
筑西市	関館	355-2	261.00
筑西市	関館	355-5	950.00
筑西市	関館	356	1,320.00
筑西市	関館	357-1	1,179.00
筑西市	関館	357-2	759.00
筑西市	関館	357-3	489.00
筑西市	関館	357-4	917.00
筑西市	関館	357-5	2,178.00
筑西市	関館	357-7	457.00
筑西市	関館	357-8	122.00
筑西市	関館	358	817.00

企業立地重点促進区域地番表

区域名 16 関館工業団地地区

市町名	大字名(所在)	地番	地積 (㎡)
筑西市	関館	359	1,143.00
筑西市	関館	360-1	510.00
筑西市	関館	361-1	526.00
筑西市	関館	362-1	2,120.00
筑西市	関館	362-4	88.00
筑西市	関館	367-2	58,402.76
筑西市	関館	371-1	962.00
筑西市	関館	372-2	489.00
合計		146筆	429,721.42

企業立地重点促進区域地番表

区域名 17 つくば関城工業団地

市町名	大字名(所在)	地番	地積 (㎡)
筑西市	舟生	1530	33,098.70
筑西市	舟生	1531-1	11,538.47
筑西市	舟生	1531-2	6,461.53
筑西市	舟生	1531-3	16,166.57
筑西市	舟生	1532-1	10,624.99
筑西市	舟生	1532-2	15,828.68
筑西市	舟生	1532-3	6,600.01
筑西市	舟生	1532-4	2,492.52
筑西市	舟生	1533	54,799.20
筑西市	舟生	1534-1	9,195.86
筑西市	舟生	1534-2	19,519.67
合計		11筆	186,326.20

企業立地重点促進区域地番表

区域名 18 つくば明野北部工業団地

市町名	大字名(所在)	地番	地積 (㎡)
筑西市	松原	284-4	167,659.62
筑西市	松原	284-5	30,139.00
筑西市	松原	284-6	22,508.00
筑西市	松原	284-7	3,180.00
筑西市	松原	284-8	5,058.00
筑西市	松原	284-9	5,591.00
筑西市	松原	284-10	2,545.00
筑西市	松原	284-11	6,199.00
筑西市	松原	284-12	2,448.00
筑西市	松原	284-13	1,415.00
合計		10筆	246,742.62

企業立地重点促進区域地番表

区域名 19 長方工業団地地区

市町名	大字名(所在)	地番	地積 (㎡)
桜川市	長方	1084	6,241.00
桜川市	長方	1085	3,575.00
桜川市	長方	1086-1	3,537.00
桜川市	長方	1086-2	950.00
桜川市	長方	1086-3	386.00
桜川市	長方	1087	110.00
桜川市	長方	1089	953.00
桜川市	長方	1090	1,519.00
桜川市	長方	1155-4	2,857.00
桜川市	長方	1155-6	3,679.00
桜川市	長方	1155-9	241.00
桜川市	長方	1155-10	183.00
桜川市	長方	1155-11	54.00
桜川市	長方	1160-1	1,332.00
桜川市	長方	1160-2	216.00
桜川市	長方	1160-3	251.00

企業立地重点促進区域地番表

区域名

19 長方工業団地地区

市町名	大字名(所在)	地番	地積 (㎡)
桜川市	長方	1160-4	99.00
桜川市	長方	1161	399.00
桜川市	長方	1162-1	2,869.00
桜川市	長方	1162-2	511.00
桜川市	長方	1162-3	3,930.00
桜川市	長方	1163	405.00
桜川市	長方	1166-1	983.00
桜川市	長方	1166-2	1,457.00
桜川市	長方	1166-3	2,183.00
桜川市	長方	1168	300.00
桜川市	長方	1169	1,087.00
桜川市	長方	1170	2,916.00
桜川市	長方	1171-1	1,033.00
桜川市	長方	1171-2	1,319.00
桜川市	長方	1172-1	52.00
桜川市	長方	1172-4	13.00
桜川市	長方	1173-1	306.00
桜川市	長方	1173-4	149.00
桜川市	長方	1174-1	1,724.00
桜川市	長方	1177-1	1,004.00
桜川市	長方	983-1	480.00
桜川市	長方	985-3	430.00
桜川市	長方	987-3	143.00
桜川市	長方	989-3	940.00
桜川市	長方	991-1	996.00
桜川市	長方	991-7	193.00
桜川市	長方	994-5	1,391.00
桜川市	長方	995-1	309.00
桜川市	長方	995-2	756.83
桜川市	長方	995-3	498.90
桜川市	長方	995-4	1,017.99
桜川市	長方	1043	3,279.00
桜川市	長方	1044	4,317.00
桜川市	長方	1045	4,314.00
桜川市	長方	1046	2,486.00
桜川市	長方	1047	5,194.00
桜川市	長方	1049	3,217.00
桜川市	長方	1050	1,003.00
桜川市	長方	1050-1	308.00
桜川市	長方	1051-1	10,589.00
桜川市	長方	1051-2	1,778.00
桜川市	長方	1052	557.00
桜川市	長方	1057	7,426.00
桜川市	長方	1059-1	2,482.00
桜川市	長方	1059-2	793.00
桜川市	長方	1060-1	633.00
桜川市	長方	1060-2	1,286.47
桜川市	長方	1060-3	734.00
桜川市	長方	1060-4	495.00
桜川市	長方	1061	2,271.00
桜川市	長方	1062-1	760.13
桜川市	長方	1062-2	318.37
桜川市	長方	1063	3,808.00
桜川市	長方	1065-1	3,417.00
桜川市	長方	1065-2	1,263.00
桜川市	長方	1066	1,626.00
桜川市	長方	1121-2	700.00
桜川市	長方	1121-4	238.00
桜川市	長方	1122-4	384.00
桜川市	長方	1156	598.00
桜川市	長方	1157	1,500.00
桜川市	長方	1158	1,038.00
桜川市	長方	1159	926.00
桜川市	中泉	407-1	2,251.00
桜川市	中泉	414	1,412.00
桜川市	中泉	419	817.00
桜川市	長方	996-1	1,941.00
桜川市	長方	996-2	1,305.00
桜川市	長方	997-1	1,924.00

企業立地重点促進区域地番表

区域名

19 長方工業団地地区

市町名	大字名(所在)	地番	地積 (㎡)
桜川市	長方	997-3	213.20
桜川市	長方	997-4	1,527.56
桜川市	長方	998-1	1,570.00
桜川市	長方	998-2	1,462.00
桜川市	長方	998-3	329.00
桜川市	長方	999-1	696.34
桜川市	長方	999-2	443.34
桜川市	長方	999-4	1,023.55
桜川市	長方	999-5	999.49
桜川市	長方	999-6	357.65
桜川市	長方	999-7	234.27
桜川市	長方	1000	1,784.00
桜川市	長方	1001-1	1,617.00
桜川市	長方	1001-2	1,209.70
桜川市	長方	1001-3	298.00
桜川市	長方	1002-4	1,423.00
桜川市	長方	1003-1	2,317.00
桜川市	長方	1003-2	245.00
桜川市	長方	1003-6	991.00
桜川市	長方	1005	1,370.00
桜川市	長方	1006-1	979.32
桜川市	長方	1006-2	804.00
桜川市	長方	1007	1,111.00
桜川市	長方	1178-1	1,570.95
桜川市	長方	1178-2	667.69
桜川市	長方	1179-1	943.19
桜川市	長方	1180	1,032.50
桜川市	長方	1180-1	6,509.00
桜川市	長方	1183-1	1,272.77
桜川市	長方	1183-2	1,606.07
桜川市	長方	1183-3	1,164.98
桜川市	長方	1183-4	1,192.67
桜川市	長方	1184-1	224.00
桜川市	長方	1184-2	938.00
桜川市	長方	1185-1	84.00
桜川市	長方	1185-2	593.00
桜川市	長方	1186-1	2,583.00
桜川市	長方	1186-2	200.00
桜川市	長方	1186-16	2,049.00
桜川市	長方	1186-17	140.00
桜川市	中泉	333-1	6,921.00
桜川市	中泉	333-4	90.00
桜川市	中泉	333-5	758.00
桜川市	中泉	380-1	543.00
桜川市	中泉	381-1	578.64
桜川市	中泉	381-4	2,400.00
桜川市	中泉	388-4	1,256.00
桜川市	中泉	388-9	4,705.00
桜川市	中泉	388-10	1,471.31
桜川市	中泉	389-3	747.25
桜川市	中泉	391-1	1,332.00
桜川市	中泉	391-4	521.97
桜川市	中泉	402-1	1,096.00
桜川市	中泉	403-1	718.00
桜川市	中泉	403-2	100.00
桜川市	中泉	404-1	504.00
桜川市	中泉	404-2	102.00
桜川市	長方	979-5	54.00
桜川市	長方	981-2	538.00
桜川市	長方	1067-1	3,566.00
桜川市	長方	1073	1,789.00
桜川市	長方	1074-1	725.00
桜川市	長方	1074-2	910.00
桜川市	長方	1075	3,009.00
桜川市	長方	1076	2,271.00
桜川市	長方	1077	6,336.00
桜川市	長方	1078	3,511.00
桜川市	長方	1079	4,066.00
桜川市	長方	1080	3,845.00

企業立地重点促進区域地番表

区域名

19 長方工業団地地区

市町名	大字名(所在)	地番	地積 (m ²)
桜川市	長方	1081-1	3,249.00
桜川市	長方	1081-2	254.00
桜川市	長方	1082	7,098.00
桜川市	長方	1083	3,649.00
桜川市	長方	1091	4,097.00
桜川市	長方	1093	909.00
桜川市	長方	1094	1,719.00
桜川市	長方	1095	1,041.00
桜川市	長方	1096	922.00
桜川市	長方	1097	995.00
桜川市	長方	1098	995.00
桜川市	長方	1099	950.00
桜川市	長方	1100-2	10,795.00
桜川市	長方	1100-8	495.00
桜川市	長方	1100-9	185.00
桜川市	長方	1100-11	997.00
桜川市	長方	1102-1	1,264.20
桜川市	長方	1103-2	1,307.31
桜川市	長方	1104-4	1,590.00
桜川市	長方	1104-6	766.00
桜川市	長方	1105-2	870.00
桜川市	長方	1106-2	244.00
桜川市	長方	1107-2	158.00
桜川市	長方	1117-3	797.00
桜川市	長方	1117-7	584.00
桜川市	長方	1118-3	692.00
桜川市	長方	1008-4	25.00
桜川市	長方	1008-5	21.00
桜川市	長方	1009	145.00
桜川市	長方	1010-4	662.00
桜川市	長方	1010-8	503.15
桜川市	長方	1010-10	789.16
桜川市	長方	1010-13	767.47
桜川市	長方	1012-1	1,784.53
桜川市	長方	1013-1	601.00
桜川市	長方	1013-2	1,695.00
桜川市	長方	1013-3	640.23
桜川市	長方	1014-1	421.00
桜川市	長方	1041-3	771.00
桜川市	長方	1041-4	56.00
桜川市	長方	1015-1	1,284.00
桜川市	長方	1017-1	1,101.00
桜川市	長方	1018-1	1,813.00
桜川市	長方	1018-2	190.00
桜川市	長方	1026-1	1,322.00
桜川市	長方	1026-2	2,531.98
桜川市	長方	1026-4	330.00
桜川市	長方	1027	2,937.00
桜川市	長方	1028	2,618.00
桜川市	長方	1029	4,001.00
桜川市	長方	1030	5,345.00
桜川市	長方	1035	9,247.00
桜川市	長方	1036	1,911.00
桜川市	長方	1039	1,309.00
桜川市	長方	1040	1,778.00
桜川市	長方	1041	2,680.00
桜川市	中泉	434-2	1,036.00
桜川市	中泉	435	2,201.00
桜川市	中泉	436	1,173.00
桜川市	中泉	437	1,202.00
桜川市	中泉	438-1	368.00
合 計		215筆	337,490.13

企業立地重点促進区域地番表

区域名

20 間中工業団地地区

市町名	大字名(所在)	地番	地積 (m ²)
桜川市	間中	40-3	320.00
桜川市	間中	41	2,642.00
桜川市	間中	41-1	1,416.00
桜川市	間中	446	3,845.00
桜川市	間中	447	4,457.00
桜川市	間中	447-1	1,166.00
桜川市	間中	448	965.00
桜川市	間中	449	885.00
桜川市	間中	451	1,057.00
桜川市	間中	452-1	14,562.00
桜川市	間中	452-2	1,339.00
桜川市	間中	452-3	2,052.00
桜川市	間中	452-4	2,755.00
桜川市	間中	452-5	4,842.00
桜川市	間中	452-6	2,056.00
桜川市	間中	452-7	529.00
桜川市	間中	452-8	479.00
桜川市	間中	452-9	544.00
桜川市	間中	452-10	1,128.00
桜川市	間中	452-11	1,129.00
桜川市	間中	452-12	78.00
桜川市	間中	464-1	311.00
桜川市	間中	464-2	203.00
桜川市	間中	465-1	670.00
桜川市	間中	465-2	630.00
桜川市	間中	476	628.00
桜川市	間中	477	427.00
桜川市	間中	478-1	672.00
桜川市	間中	478-2	350.00
桜川市	間中	478-3	265.00
桜川市	間中	478-4	1,904.00
桜川市	間中	504	2,412.00
桜川市	間中	507-1	2,818.00
桜川市	間中	507-2	1,181.00
桜川市	間中	508-3	761.00
桜川市	間中	508-5	1,417.00
桜川市	間中	508-6	7,340.00
桜川市	間中	508-9	43.00
桜川市	間中	512-1	5,882.00
桜川市	間中	512-12	4,919.00
桜川市	間中	512-27	8,003.48
桜川市	間中	512-38	22,405.00
桜川市	間中	512-65	4.12
桜川市	間中	512-68	239.00
桜川市	間中	512-69	1,136.00
桜川市	間中	512-73	590.00
桜川市	間中	512-74	607.00
桜川市	間中	512-75	80.00
桜川市	間中	512-76	802.00
桜川市	間中	512-77	378.00
桜川市	間中	512-78	151.00
桜川市	間中	512-81	203.00
桜川市	間中	512-90	111.00
桜川市	間中	512-92	304.00
桜川市	間中	512-93	19.00
桜川市	間中	512-94	15.00
桜川市	間中	512-95	58.00
桜川市	間中	512-96	3,632.00
桜川市	間中	512-103	9,267.00
桜川市	間中	515	489.00
桜川市	間中	516	819.00
桜川市	間中	517-1	5,409.00
桜川市	間中	517-3	705.96
桜川市	間中	517-4	480.00

企業立地重点促進区域地番表

区域名

20 間中工業団地地区

市町名	大字名(所在)	地番	地積 (m ²)
桜川市	間中	517-5	111.00
桜川市	間中	517-6	3.85
桜川市	間中	517-8	6,295.00
桜川市	間中	517-9	67.00
桜川市	間中	517-10	67.00
桜川市	間中	517-13	843.00
桜川市	間中	522-2	2,078.00
桜川市	間中	522-6	1,082.00
桜川市	間中	522-9	55.00
桜川市	間中	595	431.00
桜川市	間中	596-1	386.00
桜川市	間中	596-2	39.00
桜川市	間中	596-3	183.00
桜川市	間中	596-4	701.78
桜川市	間中	597-1	521.00
桜川市	間中	601	2,670.00
桜川市	間中	605-2	1,847.00
桜川市	間中	605-3	3,706.00
桜川市	間中	605-6	9.60
桜川市	間中	605-7	12.00
桜川市	間中	605-8	269.00
桜川市	間中	605-9	779.00
桜川市	間中	607-1	468.00
桜川市	間中	608	746.00
桜川市	間中	609-1	457.00
桜川市	間中	609-2	489.00
桜川市	間中	610	240.00
桜川市	間中	611-1	19,384.00
桜川市	間中	611-2	2,310.00
桜川市	間中	611-3	1,722.00
桜川市	間中	611-4	1,471.00
桜川市	間中	611-7	1,673.00
桜川市	間中	611-8	1,321.00
桜川市	間中	611-10	3,812.00
桜川市	間中	611-11	3,064.00
桜川市	間中	611-13	1,230.00
桜川市	間中	611-15	471.00
桜川市	間中	611-16	296.00
桜川市	間中	613	1,451.00
桜川市	間中	614	1,663.00
桜川市	間中	624-1	172.00
桜川市	間中	633-1	1,892.00
桜川市	間中	639-26	1,130.00
桜川市	間中	639-28	503.00
桜川市	間中	639-29	303.00
桜川市	間中	639-41	17.00
桜川市	亀岡	512-1	484.04
桜川市	亀岡	512-2	216.01
桜川市	亀岡	513-1	934.00
桜川市	亀岡	513-5	85.47
桜川市	亀岡	849-2	1,139.00
桜川市	亀岡	851-1	472.00
桜川市	亀岡	851-2	654.10
桜川市	亀岡	852-2	613.00
桜川市	亀岡	855-1	483.00
桜川市	亀岡	855-2	325.67
桜川市	亀岡	855-3	403.89
桜川市	亀岡	855-4	354.00
桜川市	亀岡	855-5	445.10
桜川市	亀岡	855-6	384.18
桜川市	亀岡	856-1	736.00
桜川市	亀岡	857	173.00
桜川市	亀岡	858	286.00
桜川市	亀岡	858-1	426.00

企業立地重点促進区域地番表

区域名

20 間中工業団地地区

市 町 名	大字名(所在)	地 番	地 積 (㎡)
桜川市	亀岡	858-2	247.00
桜川市	亀岡	858-3	135.00
桜川市	亀岡	858-4	102.00
桜川市	亀岡	858-5	238.00
桜川市	亀岡	858-6	99.00
桜川市	亀岡	858-7	121.00
桜川市	亀岡	858-8	146.00
桜川市	亀岡	859-1	425.00
桜川市	亀岡	859-2	220.00
桜川市	亀岡	859-3	204.00
桜川市	亀岡	860	124.00
桜川市	亀岡	861-3	3,106.00
桜川市	亀岡	861-6	694.00
桜川市	亀岡	862	953.00
桜川市	亀岡	863-1	346.00
桜川市	亀岡	864-1	64.00
桜川市	亀岡	864-3	135.91
桜川市	亀岡	864-4	239.94
桜川市	亀岡	864-7	116.00
桜川市	亀岡	870-2	87.00
桜川市	亀岡	871	260.00
桜川市	亀岡	872-1	1,062.01
桜川市	亀岡	873-1	173.00
桜川市	亀岡	873-2	456.00
桜川市	亀岡	873-3	287.00
合 計		153筆	224,083.11

企業立地重点促進区域地番表

区域名

21 南飯田工業専用地域

市町名	大字名(所在)	地番	地積 (m ²)
桜川市	亀岡	442-1	222.00
桜川市	亀岡	443-1	272.00
桜川市	亀岡	444-1	9,231.00
桜川市	亀岡	444-3	674.75
桜川市	亀岡	865-1	5,259.00
桜川市	亀岡	865-2	800.00
桜川市	亀岡	865-3	445.00
桜川市	亀岡	866	1,702.00
桜川市	亀岡	867	803.00
桜川市	亀岡	868	611.00
桜川市	亀岡	869	1,471.00
桜川市	亀岡	870-1	242.00
桜川市	亀岡	872-2	169.00
桜川市	亀岡	875-2	348.00
桜川市	亀岡	875-3	529.00
桜川市	亀岡	875-4	252.00
桜川市	亀岡	875-5	555.00
桜川市	亀岡	882-2	314.00
桜川市	亀岡	884	631.00
桜川市	亀岡	885	1,322.00
桜川市	亀岡	888	1,530.00
桜川市	亀岡	890	2,423.00
桜川市	亀岡	891	1,461.00
桜川市	亀岡	892	942.00
桜川市	亀岡	893	1,345.00
桜川市	亀岡	894	1,332.00
桜川市	亀岡	895	1,223.00
桜川市	亀岡	896	707.00
桜川市	亀岡	897	2,743.00
桜川市	亀岡	898	1,171.00
桜川市	亀岡	899	512.00
桜川市	亀岡	901	1,623.00
桜川市	亀岡	902	1,834.00
桜川市	亀岡	904	1,287.00
桜川市	亀岡	905	1,203.00
桜川市	亀岡	906	793.00
桜川市	亀岡	947	1,629.00
桜川市	亀岡	948	466.00
桜川市	亀岡	949	446.00
桜川市	亀岡	950	1,408.00
桜川市	亀岡	953	644.00
桜川市	亀岡	954	214.00
桜川市	亀岡	956	323.00
桜川市	亀岡	957	1,256.00
桜川市	亀岡	960	1,947.00
桜川市	亀岡	963-1	1,942.00
桜川市	亀岡	963-2	396.00
桜川市	亀岡	1009-2	6,748.00
桜川市	亀岡	1013	419.00
桜川市	亀岡	1014	1,095.00
桜川市	岩瀬	2161-1	16,243.00
桜川市	岩瀬	2169-2	3,327.00
桜川市	岩瀬	2218	4,301.00
桜川市	岩瀬	2221	4,406.00
桜川市	岩瀬	2226	6,881.00
桜川市	岩瀬	2231	1,432.00
桜川市	岩瀬	2232	3,071.00
桜川市	岩瀬	2233	2,961.00
桜川市	岩瀬	2236-1	1,361.00
桜川市	岩瀬	2236-2	311.00
桜川市	岩瀬	2237	993.00
桜川市	岩瀬	2238	505.00
桜川市	岩瀬	2239-1	997.00
桜川市	岩瀬	2239-2	954.00

企業立地重点促進区域地番表

区域名

21 南飯田工業専用地域

市町名	大字名(所在)	地番	地積 (m ²)
桜川市	岩瀬	2240	6,377.00
桜川市	岩瀬	2242-1	4,391.00
桜川市	岩瀬	2242-2	536.00
桜川市	岩瀬	2243-1	127,649.00
桜川市	岩瀬	2246-30	5,277.00
桜川市	岩瀬	2246-32	2,525.00
桜川市	岩瀬	2248-2	24,432.00
桜川市	岩瀬	2248-11	27,528.00
桜川市	岩瀬	2486-2	773.00
桜川市	岩瀬	2492	1,043.00
桜川市	岩瀬	2493-2	424.00
桜川市	岩瀬	2494	495.00
桜川市	岩瀬	2495	363.00
桜川市	岩瀬	2496-1	785.00
桜川市	岩瀬	2496-2	294.00
桜川市	岩瀬	2497-1	760.00
桜川市	岩瀬	2497-2	333.00
桜川市	岩瀬	2498	405.00
桜川市	岩瀬	2500	784.00
桜川市	岩瀬	2502-2	348.00
桜川市	岩瀬	2502-8	627.00
桜川市	岩瀬	2502-9	304.00
桜川市	岩瀬	2504-4	25,307.00
桜川市	岩瀬	2561	5,927.00
桜川市	岩瀬	2572	25,345.00
桜川市	岩瀬	2628	650.00
桜川市	岩瀬	2629-1	2,293.00
桜川市	岩瀬	2629-2	4,290.00
桜川市	岩瀬	2631	2,094.00
桜川市	岩瀬	2631-1	299.00
桜川市	岩瀬	2633-1	449.00
桜川市	岩瀬	2633-2	1,110.00
桜川市	岩瀬	2634	3,234.00
桜川市	岩瀬	2641	1,236.00
桜川市	岩瀬	2643	297.00
桜川市	岩瀬	2644-1	833.00
桜川市	岩瀬	2645	128.00
桜川市	岩瀬	2646	300.00
桜川市	岩瀬	2647-1	803.00
桜川市	岩瀬	2647-2	115.00
桜川市	岩瀬	2657	185.00
桜川市	岩瀬	2659	535.00
桜川市	岩瀬	2665-6	108.00
桜川市	岩瀬	2666-1	190.00
桜川市	中里	306	853.00
桜川市	中里	307	327.00
桜川市	中里	308-2	1,197.00
桜川市	中里	312	9,515.90
桜川市	中里	314-2	992.00
桜川市	中里	315	961.00
桜川市	中里	315-1	270.00
桜川市	中里	316-1	467.00
桜川市	中里	316-2	1,316.35
桜川市	南飯田	137	8,016.00
桜川市	南飯田	138	293.00
桜川市	南飯田	140	1,577.00
桜川市	南飯田	143-1	1,155.36
桜川市	南飯田	244-1	144.00
桜川市	南飯田	326-1	66.00
桜川市	南飯田	330-1	61.00
桜川市	南飯田	330-2	34.00
桜川市	南飯田	331-1	366.00
桜川市	南飯田	336-2	6,964.00
桜川市	南飯田	348-1	1,097.00

企業立地重点促進区域地番表

区域名

21 南飯田工業専用地域

市町名	大字名(所在)	地番	地積 (㎡)
桜川市	南飯田	352-1	441.00
桜川市	亀岡	907	942.00
桜川市	亀岡	908	1,007.00
桜川市	亀岡	909	1,272.00
桜川市	亀岡	910	1,104.00
桜川市	亀岡	911	1,157.00
桜川市	亀岡	912	1,011.00
桜川市	亀岡	913	839.00
桜川市	亀岡	914	1,114.00
桜川市	亀岡	915	1,133.00
桜川市	亀岡	916	935.00
桜川市	亀岡	917	945.00
桜川市	亀岡	918	2,026.00
桜川市	亀岡	920	1,021.00
桜川市	亀岡	921	1,061.00
桜川市	亀岡	922	1,120.00
桜川市	亀岡	923	2,158.00
桜川市	亀岡	925	11,117.00
桜川市	亀岡	926-1	987.00
桜川市	亀岡	927	628.00
桜川市	亀岡	928	1,011.00
桜川市	亀岡	929-1	2,502.00
桜川市	亀岡	930	909.00
桜川市	亀岡	931	3,047.00
桜川市	亀岡	932	1,319.00
桜川市	亀岡	933	1,160.00
桜川市	亀岡	934	621.00
桜川市	亀岡	935	680.00
桜川市	亀岡	936	634.00
桜川市	亀岡	937	3,051.00
桜川市	亀岡	938-1	1,598.00
桜川市	亀岡	940	542.00
桜川市	亀岡	941	889.00
桜川市	亀岡	942	1,685.00
桜川市	亀岡	944	459.00
桜川市	亀岡	945	1,335.00
桜川市	亀岡	946	690.00
桜川市	岩瀬	2248-96	31.00
桜川市	岩瀬	2249-1	2,682.00
桜川市	岩瀬	2249-2	3,014.00
桜川市	岩瀬	2249-3	5,908.00
桜川市	岩瀬	2249-5	2,839.00
桜川市	岩瀬	2249-6	2,988.00
桜川市	岩瀬	2249-7	2,765.00
桜川市	岩瀬	2249-8	2,811.00
桜川市	岩瀬	2249-9	2,820.00
桜川市	岩瀬	2249-10	2,895.00
桜川市	岩瀬	2249-11	2,890.00
桜川市	岩瀬	2249-12	3,203.00
桜川市	岩瀬	2249-13	3,597.00
桜川市	岩瀬	2249-14	2,600.00
桜川市	岩瀬	2249-15	2,711.00
桜川市	岩瀬	2249-16	3,113.00
桜川市	岩瀬	2249-17	5,631.00
桜川市	岩瀬	2249-19	1,352.00
桜川市	岩瀬	2249-20	2,620.00
桜川市	岩瀬	2249-21	2,795.00
桜川市	岩瀬	2249-22	2,565.00
桜川市	岩瀬	2249-23	3,185.00
桜川市	岩瀬	2249-24	1,819.00
桜川市	岩瀬	2249-25	12,999.00
桜川市	岩瀬	2249-29	2,355.00
桜川市	岩瀬	2249-30	2,520.00
桜川市	岩瀬	2249-31	2,564.00

企業立地重点促進区域地番表

区域名

21 南飯田工業専用地域

市町名	大字名(所在)	地番	地積 (m ²)
桜川市	岩瀬	2249-32	2,759.00
桜川市	岩瀬	2249-33	2,845.00
桜川市	岩瀬	2249-34	3,150.00
桜川市	岩瀬	2249-35	2,425.00
桜川市	岩瀬	2249-36	2,937.00
桜川市	岩瀬	2249-46	1,304.00
桜川市	岩瀬	2485-1	1,656.00
桜川市	岩瀬	2485-2	758.00
桜川市	岩瀬	2486-1	4,274.00
桜川市	岩瀬	2678-1	1,589.00
桜川市	岩瀬	2680-2	511.00
桜川市	岩瀬	2681	1,395.00
桜川市	岩瀬	2683-1	1,087.00
桜川市	中里	144	251.00
桜川市	中里	145	32,470.00
桜川市	中里	228	2,776.00
桜川市	中里	229	1,454.00
桜川市	中里	245-1	840.00
桜川市	中里	245-2	7,627.00
桜川市	中里	273-2	3,256.00
桜川市	中里	273-2	66.00
桜川市	中里	273-4	3,573.00
桜川市	中里	273-7	326.00
桜川市	中里	274-1	26,023.00
桜川市	中里	274-1	26,023.00
桜川市	中里	275	20,453.00
桜川市	中里	278	22,402.00
桜川市	中里	281	6,264.00
桜川市	中里	284-1	3,035.00
桜川市	中里	284-2	1,048.00
桜川市	中里	284-3	3,447.00
桜川市	中里	284-4	4,637.00
桜川市	中里	287	15,269.00
桜川市	中里	294-1	805.00
桜川市	中里	294-2	787.73
桜川市	中里	294-5	142.00
桜川市	中里	297-1	2,713.00
桜川市	中里	297-2	2,261.00
桜川市	中里	299-2	99.00
桜川市	中里	300	809.00
桜川市	中里	301	340.00
桜川市	中里	302-1	441.00
桜川市	中里	302-2	55.00
桜川市	中里	303-1	4,287.00
桜川市	中里	303-2	836.00
合計		237筆	795,439.09

企業立地重点促進区域地番表

区域名

22 稲工業専用地域

市町名	大字名(所在)	地番	地積 (m ²)
桜川市	稲	140-1	1,608.00
桜川市	稲	140-4	31,461.00
桜川市	稲	142	54.00
桜川市	稲	143-1	4,486.00
桜川市	稲	144	2,166.00
桜川市	稲	145	2,472.00
桜川市	稲	147	1,315.00
桜川市	稲	148	7,066.00
桜川市	稲	149	724.00
桜川市	稲	150	1,656.80
桜川市	稲	151-1	1,002.00
桜川市	稲	151-3	1,072.28
桜川市	稲	152-1	290.00
桜川市	稲	152-3	568.29
桜川市	稲	152-4	64.00
桜川市	稲	153-1	15,095.00
桜川市	稲	159-1	415.00
桜川市	稲	161-1	175.62
桜川市	稲	162-1	4,463.00
桜川市	稲	163-2	237.00
桜川市	稲	163-3	484.00
桜川市	稲	163-4	1,180.00
桜川市	稲	164-1	811.50
桜川市	稲	165-1	631.00
桜川市	稲	165-2	822.22
桜川市	稲	166-1	8,433.00
桜川市	稲	166-7	5,553.00
桜川市	稲	168-1	169.00
桜川市	稲	180-1	3,890.00
桜川市	稲	180-2	642.00
桜川市	稲	180-4	286.00
桜川市	稲	180-11	232.84
桜川市	大月	386-1	4,784.00
桜川市	大月	388	62.00
桜川市	大月	390-1	1,094.00
桜川市	大月	391	656.00
桜川市	西小墾	1627-2	92.00
桜川市	西小墾	1628	254.00
桜川市	西小墾	1629	732.00
桜川市	西小墾	1631	615.00
桜川市	西小墾	1632	2,924.00
桜川市	西小墾	1633	515.00
桜川市	西小墾	1637	1,713.00
桜川市	西小墾	1638	1,270.00
桜川市	西小墾	1639-1	164.00
桜川市	西小墾	1639-2	29.00
桜川市	西小墾	1640-1	1,666.00
桜川市	西小墾	1640-2	95.00
桜川市	西小墾	1641	904.00
桜川市	西小墾	1642-1	758.00
桜川市	西小墾	1642-3	22.00
桜川市	西小墾	1643-1	724.00
桜川市	西小墾	1644-1	1,968.00
桜川市	西小墾	1645-1	5,894.00
桜川市	西小墾	1645-2	996.00
桜川市	西小墾	1647-1	1,218.00
桜川市	西小墾	1647-2	1,044.00
桜川市	西小墾	1648-1	1,099.00
桜川市	西小墾	1648-2	985.00
桜川市	西小墾	1697-1	1,957.00
桜川市	西小墾	1698-1	11,747.00
桜川市	西小墾	1698-2	1,350.00
桜川市	西小墾	1698-11	2,066.54
桜川市	西小墾	1698-17	309.00

企業立地重点促進区域地番表

区域名

22 稲工業専用地域

市町名	大字名(所在)	地番	地積 (m ²)
桜川市	西小墾	1698-22	45.00
桜川市	西小墾	1698-24	80.00
桜川市	西小墾	1714	657.00
桜川市	西小墾	1726	1,131.00
桜川市	西小墾	1727	878.00
桜川市	西小墾	1731	2,433.00
桜川市	西小墾	1740	171.00
桜川市	西小墾	1741	542.00
桜川市	西小墾	1758-19	597.00
桜川市	西小墾	1758-20	33.00
桜川市	西小墾	1758-21	27.50
桜川市	西小墾	1758-22	87.00
桜川市	西小墾	1758-23	118.00
桜川市	西小墾	1758-24	43.00
桜川市	西小墾	1758-25	23.00
桜川市	西小墾	1758-26	138.00
桜川市	西小墾	1759-1	4,065.00
桜川市	西小墾	1761-1	794.70
桜川市	西小墾	1761-2	670.17
桜川市	西小墾	1761-4	447.63
桜川市	西小墾	1762-1	1,707.00
桜川市	西小墾	1762-2	2,755.00
桜川市	西小墾	1762-3	5,071.00
桜川市	西小墾	1769	1,338.00
桜川市	西小墾	1771-1	1,357.00
桜川市	西小墾	1772-1	1,371.00
桜川市	西小墾	1772-2	916.49
桜川市	西小墾	1772-3	468.87
桜川市	西小墾	1772-4	730.52
桜川市	西小墾	1772-5	1,075.07
桜川市	西小墾	1772-7	471.00
桜川市	西小墾	1772-8	1,489.00
桜川市	西小墾	1772-14	531.92
桜川市	西小墾	1772-15	499.71
桜川市	西小墾	1772-19	312.01
桜川市	西小墾	1772-20	1,420.00
桜川市	西小墾	1772-21	332.00
桜川市	西小墾	1773	4,637.00
桜川市	西小墾	1773-1	3,029.00
桜川市	西小墾	1773-4	108.00
桜川市	西小墾	1774-1	2,767.82
桜川市	西小墾	1774-3	1,894.00
桜川市	西小墾	1774-4	54.00
桜川市	西小墾	1774-5	36.00
桜川市	西小墾	1795-11	167.00
桜川市	西小墾	1795-12	88.00
桜川市	西小墾	1795-14	995.38
桜川市	西小墾	1795-15	1,779.00
桜川市	西小墾	1795-18	925.40
桜川市	西小墾	1795-27	214.94
桜川市	西小墾	1795-28	1,102.39
桜川市	西小墾	1795-29	220.33
桜川市	西小墾	1795-30	107.85
桜川市	西小墾	1795-31	131.00
桜川市	西小墾	1795-32	297.00
桜川市	西小墾	1795-33	45.00
桜川市	西小墾	1796-1	999.57
桜川市	西小墾	1796-2	800.76
桜川市	西小墾	1796-3	1,068.00
桜川市	西小墾	1796-4	1,345.00
桜川市	西小墾	1796-5	1,112.00
桜川市	西小墾	1796-6	629.00
桜川市	西小墾	1796-7	610.00
桜川市	西小墾	1796-8	900.00

企業立地重点促進区域地番表

区域名

22 稲工業専用地域

市町名	大字名(所在)	地番	地積 (m ²)
桜川市	西小墾	1796-9	479.00
桜川市	西小墾	1796-11	878.00
桜川市	西小墾	1796-12	494.00
桜川市	西小墾	1796-15	17.00
桜川市	西小墾	1796-16	61.00
桜川市	西小墾	1796-17	40.00
桜川市	西小墾	1796-18	49.00
桜川市	西小墾	1796-19	231.00
桜川市	西小墾	1796-19	231.00
桜川市	西小墾	1797	4,545.00
桜川市	西小墾	1798-1	1,758.00
桜川市	西小墾	1798-4	54.00
桜川市	西小墾	1798-5	71.00
桜川市	西小墾	1798-6	151.00
桜川市	西小墾	1799-1	5,085.00
桜川市	西小墾	1799-5	524.00
桜川市	西小墾	1813-6	2,007.00
桜川市	西小墾	1815	1,475.67
桜川市	西小墾	1815-1	53.00
桜川市	西小墾	1816-1	1,582.00
桜川市	西小墾	1816-2	1,054.00
桜川市	西小墾	1816-3	33.00
桜川市	西小墾	1817-1	27,486.00
桜川市	西小墾	1817-2	1,389.00
桜川市	西小墾	1817-3	3,005.00
桜川市	西小墾	1817-4	986.00
桜川市	西小墾	1817-5	2,000.00
桜川市	西小墾	1817-6	2,709.00
桜川市	西小墾	1817-7	1,194.00
桜川市	西小墾	1817-8	6,098.00
桜川市	西小墾	1817-9	13,953.00
桜川市	西小墾	1817-10	4,292.00
桜川市	西小墾	1817-11	4,574.00
桜川市	西小墾	1817-12	2,164.00
桜川市	西小墾	1817-13	823.00
桜川市	西小墾	1817-15	1,086.37
桜川市	西小墾	1817-16	57.00
桜川市	西小墾	1817-17	59.00
桜川市	西小墾	1817-18	23.00
桜川市	西小墾	1817-19	49.00
桜川市	西小墾	1817-20	114.63
桜川市	西小墾	1817-21	68.00
桜川市	西小墾	1817-22	336.94
桜川市	西小墾	1818-1	2,222.00
桜川市	西小墾	1818-2	3,386.00
桜川市	西小墾	1818-3	2,861.00
桜川市	西小墾	1818-4	111.00
桜川市	西小墾	1818-5	71.00
桜川市	西小墾	1819	2,310.00
桜川市	西小墾	1821-1	6,535.00
桜川市	西小墾	1821-2	887.00
桜川市	西小墾	1821-4	1,094.86
桜川市	西小墾	1861	2,134.60
桜川市	西小墾	1862-1	387.38
桜川市	西小墾	1862-2	814.39
桜川市	西小墾	1862-3	1,645.00
桜川市	西小墾	1862-5	126.00
桜川市	西小墾	1863-1	1,941.00
桜川市	西小墾	1863-2	84.00
桜川市	西小墾	1863-3	236.00
桜川市	西小墾	1864-1	6,209.00
桜川市	西小墾	1864-3	972.00
桜川市	西小墾	1864-4	24.00
桜川市	西小墾	1864-5	12.00

企業立地重点促進区域地番表

区域名

22 稲工業専用地域

市町名	大字名(所在)	地番	地積 (m ²)
桜川市	西小墾	1864-6	19.00
桜川市	大月	392	576.00
桜川市	大月	393	389.00
桜川市	大月	394-1	47.00
桜川市	大月	394-2	1,617.00
桜川市	大月	395	1,195.00
桜川市	大月	398	477.00
桜川市	大月	426	2,286.81
桜川市	大月	426-1	10,637.00
桜川市	大月	427	4,972.00
桜川市	大月	428	517.38
桜川市	大月	431	616.00
桜川市	大月	432	506.00
桜川市	大月	433	658.00
桜川市	大月	434	782.00
桜川市	大月	435-2	379.00
桜川市	大月	436	983.00
桜川市	大月	437	1,054.00
桜川市	大月	442-1	5,720.00
桜川市	大月	442-2	1,158.54
桜川市	大月	442-3	65.00
桜川市	大月	443-1	1,883.00
桜川市	大月	445-1	2,021.00
桜川市	大月	446	302.00
桜川市	大月	447	505.00
桜川市	大月	448	174.00
桜川市	大月	449	704.00
桜川市	大月	451	452.00
桜川市	西小墾	1623-1	123.00
桜川市	西小墾	1623-2	24.00
桜川市	西小墾	1624-1	176.00
桜川市	西小墾	1624-2	12.00
桜川市	西小墾	1625-1	269.00
桜川市	西小墾	1625-2	19.00
桜川市	西小墾	1626-1	350.00
桜川市	西小墾	1626-2	18.00
桜川市	西小墾	1627-1	1,816.00
桜川市	西小墾	1742	93.00
桜川市	西小墾	1743	2,344.00
桜川市	西小墾	1743-1	228.00
桜川市	西小墾	1746	942.00
桜川市	西小墾	1747	215.00
桜川市	西小墾	1748	148.00
桜川市	西小墾	1749	848.00
桜川市	西小墾	1750	1,100.00
桜川市	西小墾	1751-2	396.00
桜川市	西小墾	1751-3	297.00
桜川市	西小墾	1752	1,562.00
桜川市	西小墾	1754	1,858.00
桜川市	西小墾	1755-1	528.00
桜川市	西小墾	1755-2	1,266.28
桜川市	西小墾	1755-3	174.24
桜川市	西小墾	1755-4	165.00
桜川市	西小墾	1755-5	330.00
桜川市	西小墾	1756	1,497.00
桜川市	西小墾	1758-1	631.00
桜川市	西小墾	1758-2	137.31
桜川市	西小墾	1758-3	770.43
桜川市	西小墾	1758-4	2,373.55
桜川市	西小墾	1758-5	4,610.00
桜川市	西小墾	1758-6	532.23
桜川市	西小墾	1758-7	46.82
桜川市	西小墾	1758-8	271.63
桜川市	西小墾	1758-9	1,002.41

企業立地重点促進区域地番表

区域名

22 稲工業専用地域

市町名	大字名(所在)	地番	地積 (m ²)
桜川市	西小墾	1758-10	906.52
桜川市	西小墾	1758-11	2,035.00
桜川市	西小墾	1758-12	1,175.84
桜川市	西小墾	1758-13	2,595.87
桜川市	西小墾	1758-14	2,431.00
桜川市	西小墾	1758-15	498.02
桜川市	西小墾	1758-16	1,001.64
桜川市	西小墾	1758-17	539.49
桜川市	西小墾	1758-18	38.67
桜川市	西小墾	1782	2,333.00
桜川市	西小墾	1782	480.00
桜川市	西小墾	1782-1	375.43
桜川市	西小墾	1782-2	594.38
桜川市	西小墾	1782-5	183.00
桜川市	西小墾	1785	613.00
桜川市	西小墾	1788-1	1,280.31
桜川市	西小墾	1788-5	817.00
桜川市	西小墾	1788-6	72.00
桜川市	西小墾	1791-1	571.23
桜川市	西小墾	1791-2	238.00
桜川市	西小墾	1791-3	2,199.00
桜川市	西小墾	1791-4	580.00
桜川市	西小墾	1791-5	618.27
桜川市	西小墾	1791-6	735.79
桜川市	西小墾	1791-7	953.00
桜川市	西小墾	1791-8	233.00
桜川市	西小墾	1791-9	1,408.36
桜川市	西小墾	1791-10	536.38
桜川市	西小墾	1791-13	119.00
桜川市	西小墾	1791-14	745.00
桜川市	西小墾	1791-15	130.00
桜川市	西小墾	1792-1	753.15
桜川市	西小墾	1792-4	378.00
桜川市	西小墾	1793-1	1,992.00
桜川市	西小墾	1793-3	68.00
桜川市	西小墾	1793-4	71.00
桜川市	西小墾	1795-1	5,033.00
桜川市	西小墾	1795-2	480.41
桜川市	西小墾	1795-3	1,988.00
桜川市	西小墾	1795-4	382.27
桜川市	西小墾	1795-5	3,108.00
桜川市	西小墾	1795-7	780.22
桜川市	西小墾	1795-8	964.00
桜川市	西小墾	1795-9	451.02
桜川市	西小墾	1795-10	526.17
桜川市	西小墾	1799-6	30.00
桜川市	西小墾	1799-7	971.00
桜川市	西小墾	1802	1,693.00
桜川市	西小墾	1803	2,963.00
桜川市	西小墾	1804	1,954.00
桜川市	西小墾	1805	3,702.00
桜川市	西小墾	1808	1,858.00
桜川市	西小墾	1810	2,070.00
桜川市	西小墾	1811-1	473.43
桜川市	西小墾	1811-2	1,738.70
桜川市	西小墾	1811-3	1,522.00
桜川市	西小墾	1811-4	2,302.00
桜川市	西小墾	1811-5	898.00
桜川市	西小墾	1811-6	209.00
桜川市	西小墾	1811-7	916.13
桜川市	西小墾	1811-10	1,000.00
桜川市	西小墾	1811-15	992.00
桜川市	西小墾	1811-16	992.51
桜川市	西小墾	1811-17	992.00

企業立地重点促進区域地番表

区域名

22 稲工業専用地域

市町名	大字名(所在)	地番	地積 (m ²)
桜川市	西小墾	1811-18	161.00
桜川市	西小墾	1811-19	242.00
桜川市	西小墾	1811-20	625.00
桜川市	西小墾	1811-21	1,976.00
桜川市	西小墾	1811-22	785.00
桜川市	西小墾	1811-23	1,253.00
桜川市	西小墾	1811-24	294.00
桜川市	西小墾	1811-25	331.00
桜川市	西小墾	1811-26	370.00
桜川市	西小墾	1812-1	11,972.00
桜川市	西小墾	1812-6	522.26
桜川市	西小墾	1812-7	362.59
桜川市	西小墾	1812-8	270.72
桜川市	西小墾	1813-1	913.00
桜川市	西小墾	1813-2	888.00
桜川市	西小墾	1813-3	747.00
桜川市	西小墾	1813-5	1,062.00
桜川市	西小墾	1821-5	0.05
桜川市	西小墾	1821-6	0.39
桜川市	西小墾	1821-7	0.65
桜川市	西小墾	1821-8	34.00
桜川市	西小墾	1821-9	17.00
桜川市	西小墾	1823	2,625.00
桜川市	西小墾	1824	3,223.00
桜川市	西小墾	1825	3,529.00
桜川市	西小墾	1826	6,065.00
桜川市	西小墾	1828	451.00
桜川市	西小墾	1829	1,332.00
桜川市	西小墾	1832	1,042.00
桜川市	西小墾	1833	553.00
桜川市	西小墾	1834	2,886.00
桜川市	西小墾	1835	9,041.00
桜川市	西小墾	1837	1,467.00
桜川市	西小墾	1840	2,294.00
桜川市	西小墾	1841	3,970.00
桜川市	西小墾	1842	1,220.00
桜川市	西小墾	1843	1,526.00
桜川市	西小墾	1844	5,044.00
桜川市	西小墾	1845	740.00
桜川市	西小墾	1853-1	10,381.00
桜川市	西小墾	1853-2	610.40
桜川市	西小墾	1853-3	182.51
桜川市	西小墾	1854	3,970.00
桜川市	西小墾	1855-1	807.00
桜川市	西小墾	1855-6	8,023.70
桜川市	西小墾	1855-7	994.55
桜川市	西小墾	1855-8	95.21
桜川市	西小墾	1855-9	909.00
桜川市	西小墾	1856	2,002.00
桜川市	西小墾	1857	4,134.64
桜川市	西小墾	1858	1,444.50
桜川市	西小墾	1859	884.95
桜川市	西小墾	1860	1,193.00
合 計		373筆	582,150.92

企業立地重点促進区域地番表

区域名

23 台山高森工業団地

市町名	大字名(所在)	地番	地積 (㎡)
桜川市	大国玉	312	43,199.00
桜川市	大国玉	340	6,987.28
桜川市	大国玉	350	10,832.00
桜川市	大国玉	3917-1	2,764.00
桜川市	大国玉	3921	8,874.00
桜川市	大国玉	3926	7,524.19
桜川市	大国玉	3931-4	170.00
桜川市	大国玉	3932-2	1,796.00
桜川市	大国玉	3934-1	574.00
桜川市	大国玉	3935-1	1,582.00
桜川市	大国玉	3936-1	1,762.00
桜川市	大国玉	3936-3	458.00
桜川市	大国玉	3939-1	1,235.00
桜川市	大国玉	3953	58,126.46
桜川市	大国玉	3973-1	4,834.18
桜川市	大国玉	3980-1	364.00
桜川市	大国玉	3981-3	1,512.00
桜川市	大国玉	3981-4	63,273.88
桜川市	大国玉	3982-4	974.00
桜川市	大国玉	3998-1	16,529.19
桜川市	大国玉	3998-2	16,528.96
桜川市	大国玉	3998-3	16,528.93
桜川市	高森	1121-11	1,624.00
桜川市	高森	1121-19	500.00
桜川市	高森	1121-20	1,134.00
桜川市	高森	1121-21	1,480.00
桜川市	高森	1121-22	2,355.00
桜川市	高森	1121-23	3,394.00
桜川市	高森	1121-24	3,760.00
桜川市	高森	1122-3	290.00
桜川市	高森	1134-1	1,336.00
桜川市	高森	1135	4,192.00
桜川市	高森	1173-1	182.00
桜川市	高森	1174-1	18,951.00
桜川市	高森	1175-1	13,034.00
桜川市	高森	1176	9,733.00
桜川市	高森	1177	14,503.00
桜川市	高森	1178	8,764.00
桜川市	高森	1179-2	3,360.00
桜川市	高森	1179-3	45,958.86
桜川市	高森	1180-2	3,117.00
桜川市	高森	1181-2	2,691.00
桜川市	高森	1182-2	2,233.00
桜川市	高森	1183-2	1,440.00
桜川市	高森	1184-2	716.00
桜川市	高森	1186-1	2,641.00
桜川市	高森	1523-3	318.00
桜川市	高森	1533-2	447.00
合 計		48筆	414,582.93

企業立地重点促進区域地番表

区域名 24 高久工業団地

市町名	大字名(所在)	地番	地積 (㎡)
桜川市	大国玉	4572-3	12,070.95
桜川市	大国玉	4572-4	36,900.05
桜川市	大国玉	4605-1	1,090.16
桜川市	高久	2121-6	22,556.51
桜川市	高久	2149-2	4,361.99
合 計			76,979.66

企業立地重点促進区域地番表

区域名 25 つくば真壁工業団地

市町名	大字名(所在)	地番	地積 (㎡)
桜川市	真壁町東矢貝	914	6,992.00
桜川市	真壁町東矢貝	915	17,529.00
桜川市	真壁町東矢貝	916	76,585.10
桜川市	真壁町東矢貝	917	53,854.62
桜川市	真壁町東矢貝	918	12,515.48
桜川市	真壁町東矢貝	919	10,000.03
桜川市	真壁町東矢貝	920	9,999.05
桜川市	真壁町東矢貝	921	12,595.22
桜川市	真壁町東矢貝	922	18,800.77
桜川市	真壁町東矢貝	923-1	14,180.56
桜川市	真壁町東矢貝	923-2	9,879.95
桜川市	真壁町東矢貝	938	6,435.00
桜川市	真壁町東矢貝	939	3,116.00
桜川市	真壁町東矢貝	941	5,158.00
桜川市	真壁町東矢貝	942	28.00
桜川市	真壁町東矢貝	943	36.00
桜川市	真壁町東矢貝	944	28.00
桜川市	真壁町東矢貝	945	28.00
桜川市	真壁町東矢貝	946	28.00
桜川市	真壁町東矢貝	947	28.00
桜川市	真壁町東矢貝	948	28.00
桜川市	真壁町東矢貝	949	28.00
桜川市	真壁町東矢貝	950	34.00
桜川市	真壁町東矢貝	951	16,134.00
桜川市	真壁町東矢貝	952	200.00
桜川市	真壁町東矢貝	953	39.00
合 計		26筆	274,279.78

企業立地重点促進区域地番表

区域名

26 西山工業団地地区

市町名	大字名(所在)	地番	地積 (m ²)
八千代町	平塚	4092-2	16.00
八千代町	平塚	4208-1	656.00
八千代町	平塚	4212-3	15.24
八千代町	平塚	4219-2	898.00
八千代町	平塚	4226	793.00
八千代町	平塚	4227	2,429.00
八千代町	平塚	4228	619.00
八千代町	平塚	4311-1	48,311.95
八千代町	平塚	4311-2	28,672.61
八千代町	平塚	4311-14	226.00
八千代町	平塚	4311-15	1,951.00
八千代町	平塚	4311-17	18,122.22
八千代町	平塚	4311-18	146.00
八千代町	平塚	4340	1,461.00
八千代町	平塚	4342-1	799.00
八千代町	平塚	4342-2	67.68
八千代町	平塚	4343-1	1,182.73
八千代町	平塚	4343-2	122.27
八千代町	平塚	4344	1,240.00
八千代町	平塚	4345	1,194.00
八千代町	平塚	4346-1	1,289.39
八千代町	平塚	4346-2	101.60
八千代町	平塚	4347	625.00
八千代町	平塚	4348-1	529.00
八千代町	平塚	4348-2	123.20
八千代町	平塚	4349-1	1,148.16
八千代町	平塚	4350-1	599.88
八千代町	平塚	4444-3	417.00
八千代町	平塚	4448-1	1,998.00
八千代町	平塚	4449	1,039.00
八千代町	平塚	4450-1	402.00
八千代町	平塚	4451-2	373.51
八千代町	平塚	4451	858.00
八千代町	平塚	4452-1	996.00
八千代町	平塚	4453-2	476.00
八千代町	平塚	4453-3	1,411.00
八千代町	平塚	4453-4	395.00
八千代町	平塚	4463-1	611.00
八千代町	平塚	4464-1	428.00
八千代町	平塚	4465	434.00
八千代町	平塚	4466-1	415.00
八千代町	平塚	4468-1	387.00
八千代町	平塚	4469	638.00
八千代町	平塚	4470-2	1,125.68
八千代町	平塚	4470	616.00
八千代町	平塚	4471-1	235.00
八千代町	平塚	4472-1	237.00
八千代町	平塚	4473-1	597.00
八千代町	平塚	4474-1	476.00
八千代町	平塚	4475-1	538.00
八千代町	平塚	4476-1	955.00
八千代町	平塚	4480-1	1,109.00
八千代町	平塚	4480-2	1,264.00
八千代町	平塚	4481-1	810.00
八千代町	平塚	4483-1	1,002.00
八千代町	平塚	4483-2	989.00
八千代町	平塚	4483-3	949.00
八千代町	平塚	4483-4	3,376.00
八千代町	平塚	4483-5	452.00
八千代町	平塚	4483-6	1,398.00
八千代町	平塚	4483-7	278.00
八千代町	平塚	4483-8	1,014.00
八千代町	平塚	4487-1	1,009.00
八千代町	平塚	4487-2	134.00

企業立地重点促進区域地番表

区域名

26 西山工業団地地区

市町名	大字名(所在)	地番	地積 (m ²)
八千代町	平塚	4487-3	56.00
八千代町	平塚	4488-1	980.00
八千代町	平塚	4488-2	721.00
八千代町	平塚	4490	796.00
八千代町	平塚	4491	750.00
八千代町	平塚	4492-1	2,988.00
八千代町	平塚	4492-2	1,946.00
八千代町	平塚	4492-3	1,415.00
八千代町	平塚	4492-4	204.00
八千代町	平塚	4493	188.00
八千代町	平塚	4494	1,289.00
八千代町	平塚	4495-1	107.00
八千代町	平塚	4495-2	355.00
八千代町	平塚	4496	669.00
八千代町	平塚	4497	740.00
八千代町	平塚	4498	441.00
八千代町	平塚	4499	339.00
八千代町	平塚	4501-1	1,128.00
八千代町	平塚	4501-2	186.00
八千代町	平塚	4502	1,186.00
八千代町	平塚	4503	957.00
八千代町	平塚	4504	327.00
八千代町	平塚	4505-1	1,815.00
八千代町	平塚	4505-2	902.00
八千代町	平塚	4505-3	1,638.00
八千代町	平塚	4505-4	825.00
八千代町	平塚	4505-5	406.00
八千代町	平塚	4505-12	467.91
八千代町	平塚	4510-1	4,959.52
八千代町	平塚	4510-2	59.00
八千代町	平塚	4510-4	400.47
八千代町	平塚	4512-3	232.00
八千代町	平塚	4513-3	294.00
八千代町	平塚	4514-1	643.00
八千代町	平塚	4514-2	48.00
八千代町	平塚	4515-1	1,931.00
八千代町	平塚	4518-3	566.00
八千代町	平塚	4520-2	180.00
八千代町	平塚	4522-3	125.00
八千代町	平塚	4522-4	847.00
八千代町	平塚	4523-1	2,024.00
八千代町	平塚	4523-3	306.00
八千代町	平塚	4524-1	554.00
八千代町	平塚	4524-3	43.00
八千代町	平塚	4525-1	589.00
八千代町	平塚	4526-1	541.00
八千代町	平塚	4526-2	161.00
八千代町	平塚	4527-1	553.00
八千代町	平塚	4528-1	475.00
八千代町	平塚	4528-2	157.00
八千代町	平塚	4569	696.00
八千代町	平塚	4570	1,011.00
八千代町	平塚	4571	1,087.00
八千代町	平塚	4572-1	785.00
八千代町	平塚	4572-2	430.00
八千代町	平塚	4572-5	959.15
八千代町	平塚	4576-1	6,776.18
八千代町	平塚	4576-4	41.00
八千代町	平塚	4579-2	49.00
八千代町	平塚	4580-2	42.00
八千代町	平塚	4593	3,279.00
八千代町	平塚	4598-1	1,728.00
八千代町	平塚	4598-2	2,344.00
八千代町	平塚	4600-1	1,263.00

企業立地重点促進区域地番表

区域名

26 西山工業団地地区

市 町 名	大字名(所在)	地 番	地 積 (㎡)
八千代町	平塚	4600-2	1,500.00
八千代町	平塚	4602-1	1,573.00
八千代町	平塚	4602-2	301.00
八千代町	平塚	4604	1,557.00
八千代町	平塚	4605-2	902.00
八千代町	平塚	4605-3	288.00
八千代町	平塚	4605-4	95.00
八千代町	平塚	4605-5	181.00
八千代町	平塚	4606-1	6,551.00
八千代町	平塚	4608-1	109.00
八千代町	平塚	4683-2	135.00
八千代町	平塚	4684-1	1,486.00
八千代町	平塚	4684-4	245.62
八千代町	平塚	4685-1	582.00
八千代町	平塚	4686-2	1.45
八千代町	平塚	4455-5	1,889.00
八千代町	平塚	4455-6	1,737.00
八千代町	平塚	4455-7	1,409.00
八千代町	平塚	4455-8	2,652.00
八千代町	平塚	4455-9	1,356.00
八千代町	平塚	4455-10	1,446.00
八千代町	平塚	4455-11	1,137.00
八千代町	平塚	4455-12	2,510.00
八千代町	平塚	4455-13	2,419.00
八千代町	平塚	4455-15	1,844.00
八千代町	平塚	4455-16	1,506.00
八千代町	平塚	4455-17	2,076.00
八千代町	平塚	4455-18	494.00
八千代町	平塚	4455-19	1,924.00
八千代町	平塚	4455-20	1,885.00
八千代町	平塚	4455-21	4,302.00
八千代町	平塚	4455-22	577.00
八千代町	平塚	4455-23	1,195.00
八千代町	平塚	4455-24	2,009.00
八千代町	平塚	4455-25	1,610.00
八千代町	平塚	4455-26	1,634.00
八千代町	平塚	4455-27	472.00
八千代町	平塚	4455-28	1,041.00
八千代町	平塚	4455-29	1,050.00
八千代町	平塚	4455-30	943.00
八千代町	平塚	4455-31	888.00
八千代町	平塚	4455-40	14.00
八千代町	平塚	4455-42	1,114.00
八千代町	平塚	4457-1	2,941.00
八千代町	平塚	4458-1	3,902.00
八千代町	平塚	4458-4	307.00
八千代町	平塚	4461-1	3,315.00
八千代町	平塚	4461-3	1,856.00
八千代町	平塚	4462-3	3,613.00
八千代町	平塚	4462-4	3,119.00
八千代町	平塚	4462-5	4,088.00
八千代町	平塚	4462-7	24.00
八千代町	平塚	4462-8	474.00
八千代町	平塚	4700-1	872.00
八千代町	平塚	4732-2	30.00
八千代町	平塚	4733-2	708.00
八千代町	平塚	4734-4	137.00
八千代町	平塚	4462-13	284.00
合 計		249筆	287,491.42

企業立地重点促進区域地番表

区域名

27 水口地区

市 町 名	大字名(所在)	地 番	地 積 (㎡)
八千代町	平塚	4807-4	2,286.00
八千代町	平塚	4807-5	1,424.00
八千代町	平塚	4807-6	2,171.00
八千代町	平塚	4807-7	1,359.00
八千代町	平塚	4807-8	976.00
八千代町	平塚	4807-9	1,938.00
八千代町	平塚	4807-10	1,469.00
八千代町	平塚	4807-11	992.00
八千代町	平塚	4807-12	5,892.00
八千代町	平塚	4807-15	1,952.00
八千代町	平塚	4807-19	1,125.00
八千代町	平塚	4807-20	1,297.00
八千代町	平塚	4807-21	1,414.00
八千代町	平塚	4807-22	2,094.00
八千代町	平塚	4807-23	992.00
八千代町	平塚	4807-24	1,987.00
八千代町	平塚	4807-25	1,966.00
八千代町	平塚	4807-26	946.00
八千代町	平塚	4807-27	1,005.00
八千代町	平塚	4807-28	1,996.00
八千代町	平塚	4807-29	965.00
八千代町	平塚	4807-30	1,976.00
八千代町	平塚	4807-31	1,994.00
八千代町	平塚	4807-32	954.00
八千代町	平塚	4807-33	4,971.00
八千代町	平塚	4807-34	5,866.00
八千代町	平塚	4807-44	993.00
八千代町	平塚	4807-45	997.00
八千代町	平塚	4807-47	1,965.00
八千代町	平塚	4807-48	993.00
八千代町	平塚	4807-49	988.00
八千代町	平塚	4807-50	987.00
八千代町	平塚	4807-52	997.00
八千代町	平塚	4807-53	986.00
八千代町	平塚	4807-54	1,976.00
八千代町	平塚	4807-146	999.00
八千代町	平塚	4807-147	990.00
八千代町	平塚	4807-148	970.00
八千代町	平塚	4807-149	1,495.00
八千代町	平塚	4807-150	990.00
八千代町	平塚	4807-151	990.00
八千代町	平塚	4807-152	985.00
八千代町	平塚	4807-310	995.00
八千代町	平塚	4807-311	1,006.00
八千代町	平塚	4807-312	3,658.00
八千代町	平塚	4820-6	646.00
八千代町	平塚	4820-7	136.00
八千代町	平塚	4820-40	1,942.00
合 計		48筆	78,691.00

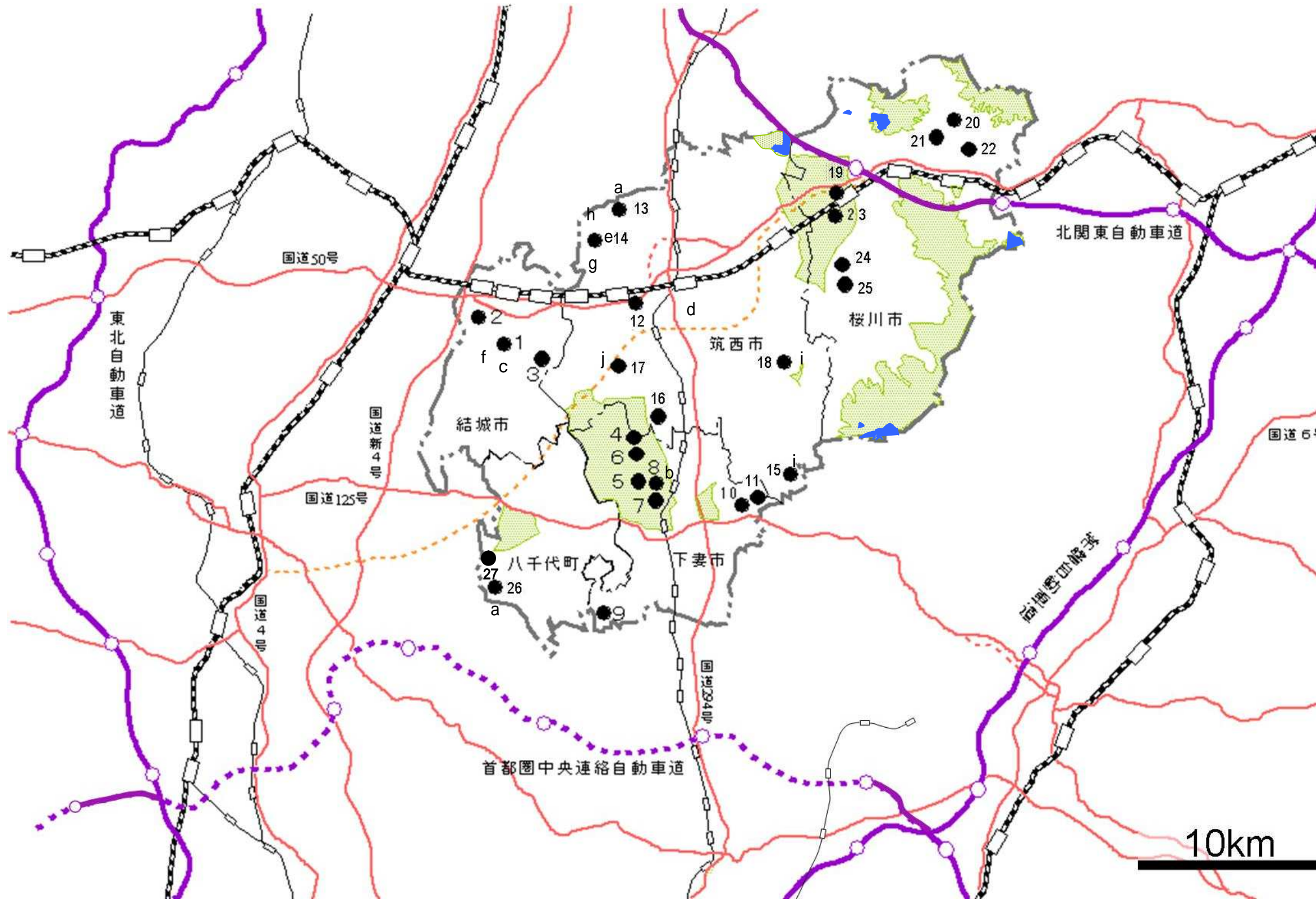
. 集積区域図

茨城県西地域ものづくり産業活性化計画 集積区域図



茨城県西地域ものづくり産業活性化計画

集積区域図



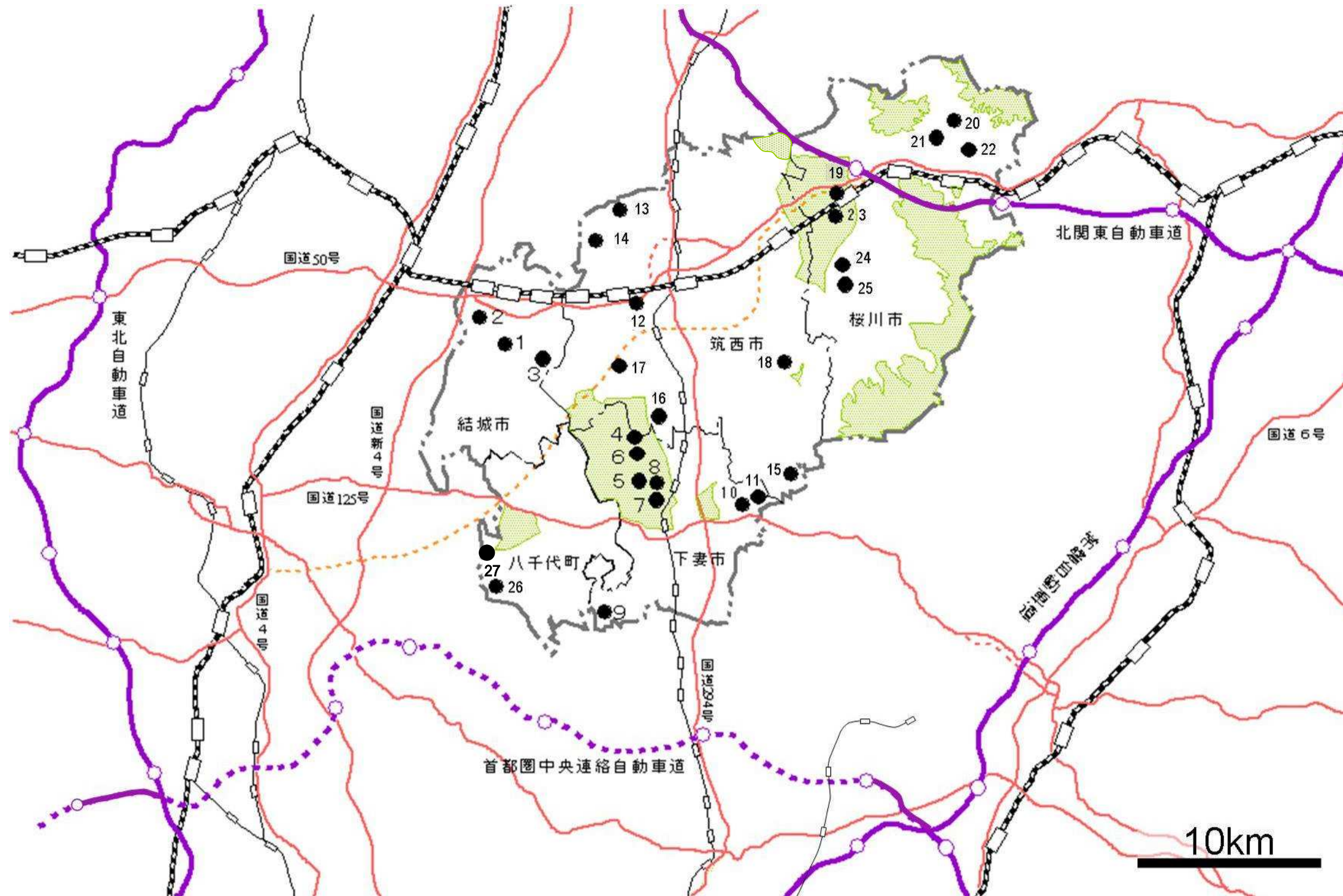
凡	例
	集積区域
	主な自然公園区域・鳥獣保護区域等
	特定植物群落の選定区域
	重点促進区域
	高速道路
	国道
	広域幹線道路
	JR
	民鉄

		重点促進区域
結城市	1.	結城第一工業団地
	2.	西察昌塚工業団地
	3.	才光寺農工団地
下妻市	4.	つくば下妻工業団地
	5.	つくば下妻第二工業団地
	6.	ニューつくば下妻工業団地
	7.	藤花工業団地
	8.	大木工業団地
	9.	五箇工業団地
	10.	しもつま塚工業団地
	11.	はかり工業団地
筑西市	12.	玉戸工業団地
	13.	下館第一工業団地
	14.	下館第二工業団地
	15.	つくば明野工業団地
	16.	閑籠工業団地
	17.	つくば閑籠工業団地
	18.	つくば明野北部工業団地
	19.	長方工業団地
	20.	間中工業団地
桜川市	21.	南飯田工業専用地域
	22.	稲工業専用地域
	23.	台山高森工業団地
	24.	高久工業団地
	25.	つくば真壁工業団地
八千代町	26.	西山工業団地
	27.	水口工業団地

		主な既存立地企業
a	生活関連	(株) エフピコ
b		リクシル(株)
c		中野冷機(株)
d		日本ハムファクトリー(株)
e		(株) ハウステック
f	機械装置関連	京三電機(株)
g		積水化成産品関東(株)
h		日立化成工業(株)
i		ファナック(株)
j		富士通テレコムネットワークス(株)

. 重点促進区域図

茨城県西地域ものづくり産業活性化計画 重点促進区域図

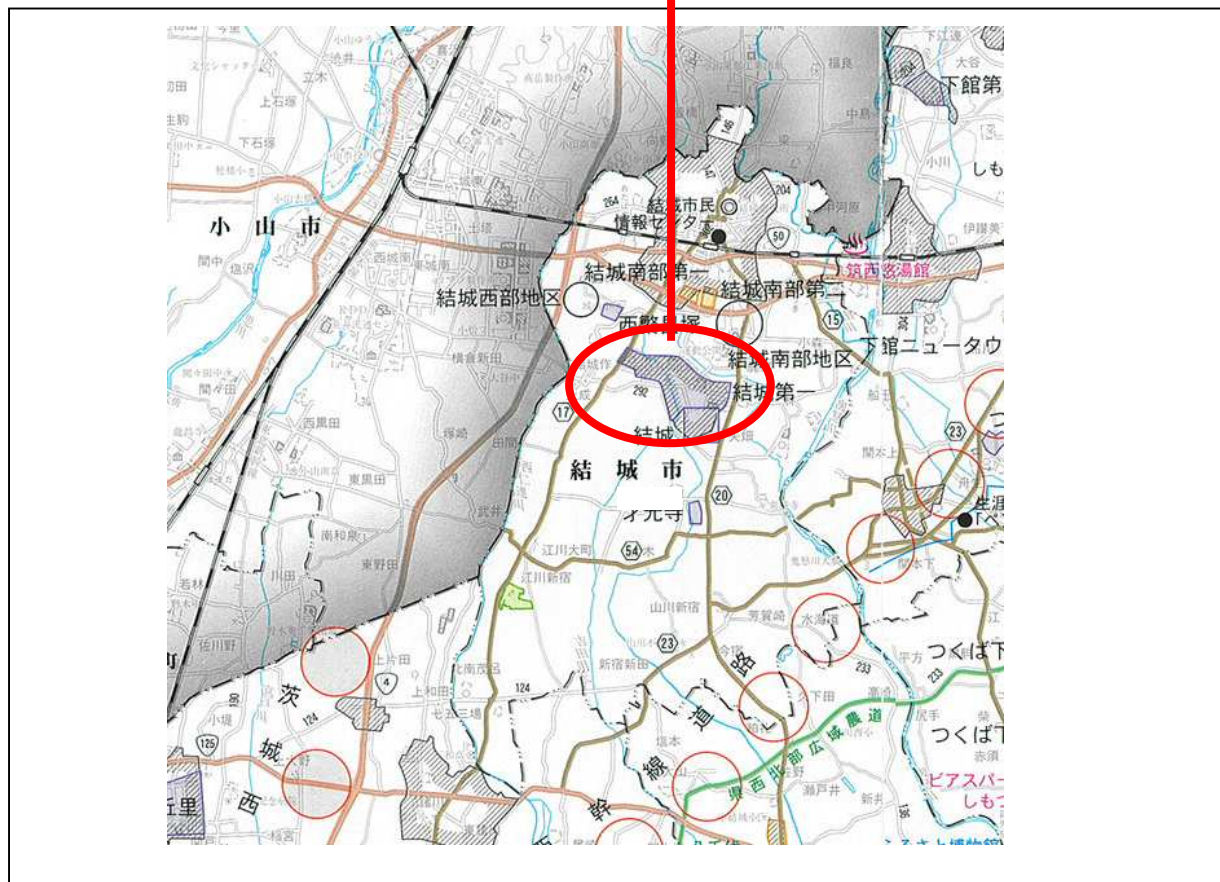
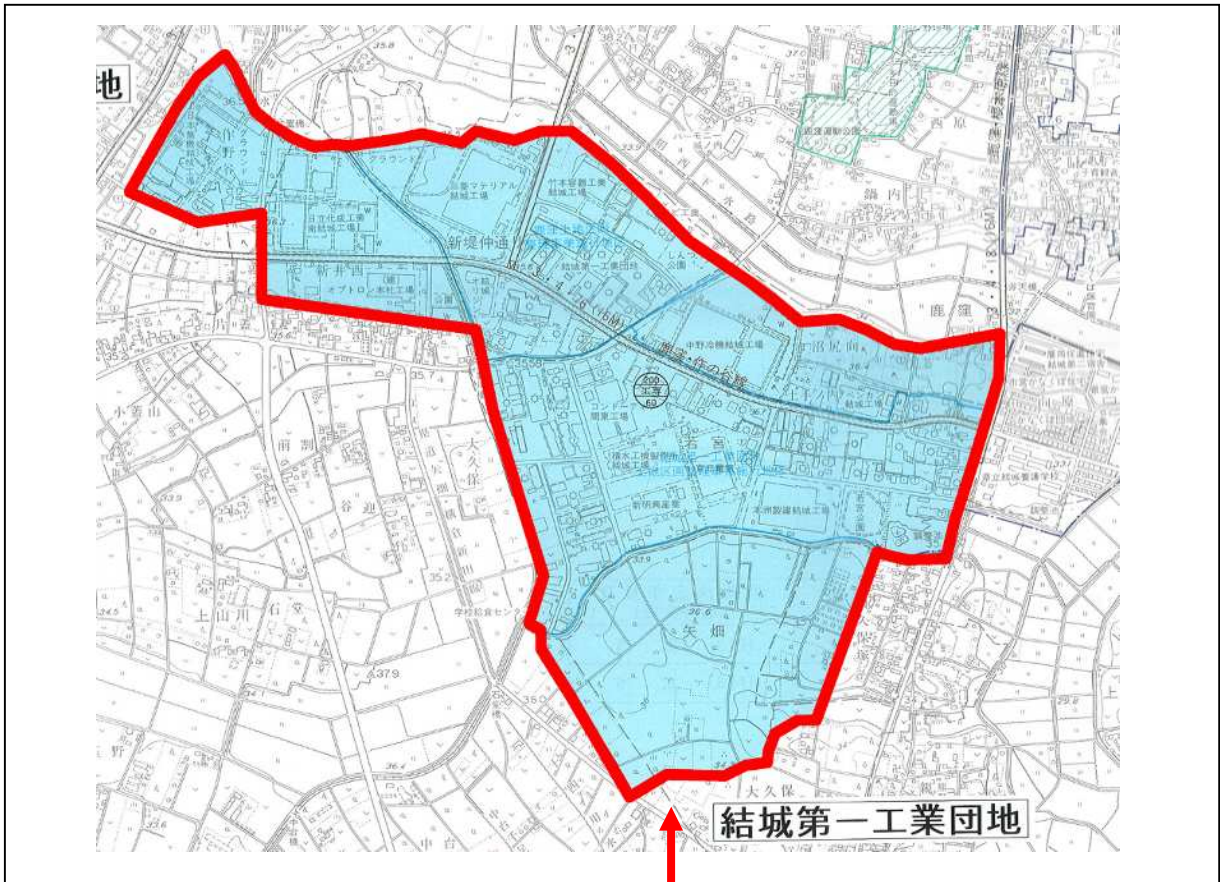


		重点促進区域	
結城市	1	結城第一工業団地	
	2	西紫昌塚工業団地	
	3	才光寺農工業団地	
下妻市	4	つくば下妻工業団地	
	5	つくば下妻第二工業団地	
	6	ニューつくば下妻工業団地	
	7	藤花工業団地	
	8	大木工業団地	
	9	五箇工業団地	
	10	しもつま桜塚工業団地	
	11	はかり工業団地	
	筑西市	12	玉戸工業団地
		13	下館第一工業団地
14		下館第二工業団地	
15		つくば明野工業団地	
16		関館工業団地	
17		つくば関城工業団地	
18		つくば明野北部工業団地	
桜川市		19	長方工業団地
	20	間中工業団地	
	21	南飯田工業専用地域	
	22	稲工業専用地域	
	23	台山高森工業団地	
	24	高久工業団地	
	25	つくば真壁工業団地	
八千代町	26	西山工業団地	
	27	水口工業団地	

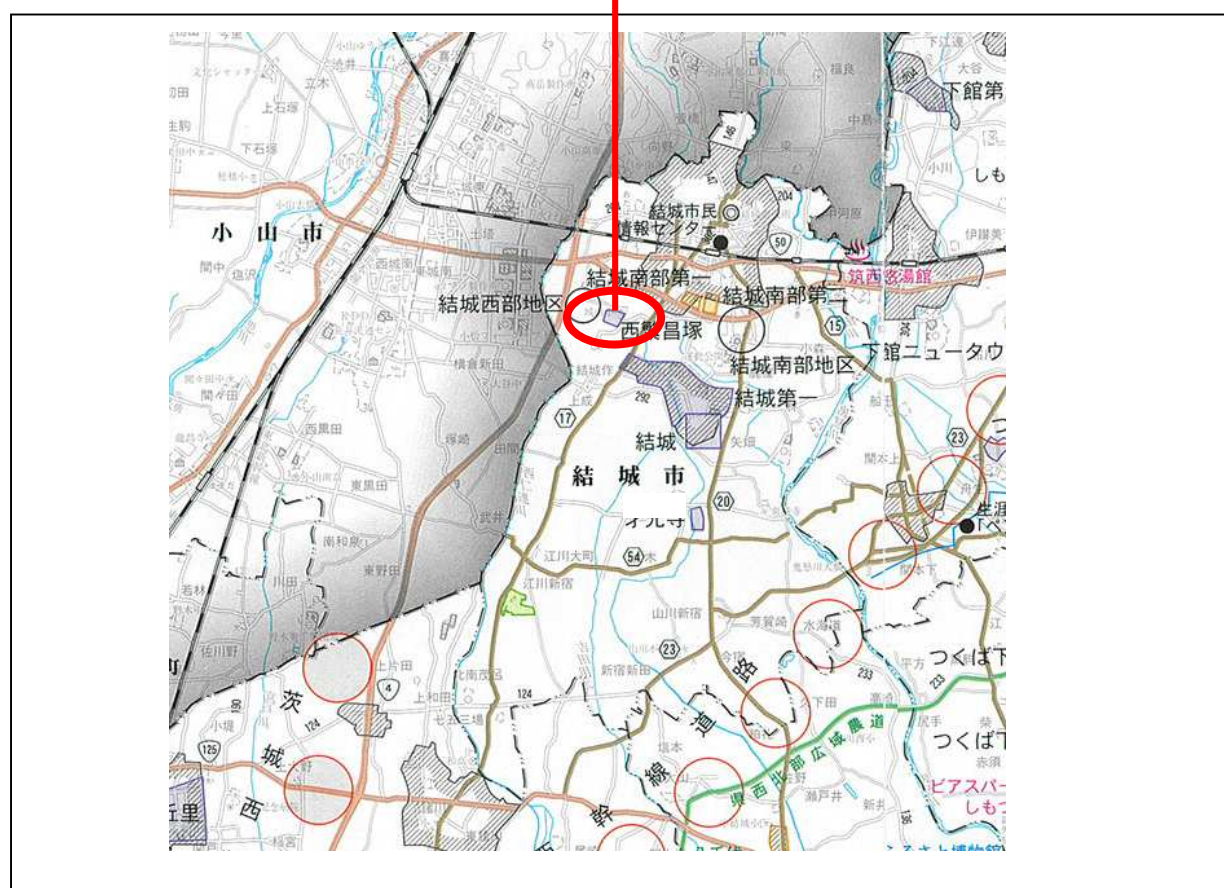
凡 例

- 集積区域
- 主な自然公園区域・鳥獣保護区域等
- 重点促進区域
- 高速道路
- 国道
- 広域幹線道路
- J R
- 民鉄

1. 結城第一工業団地 (150.2ha)



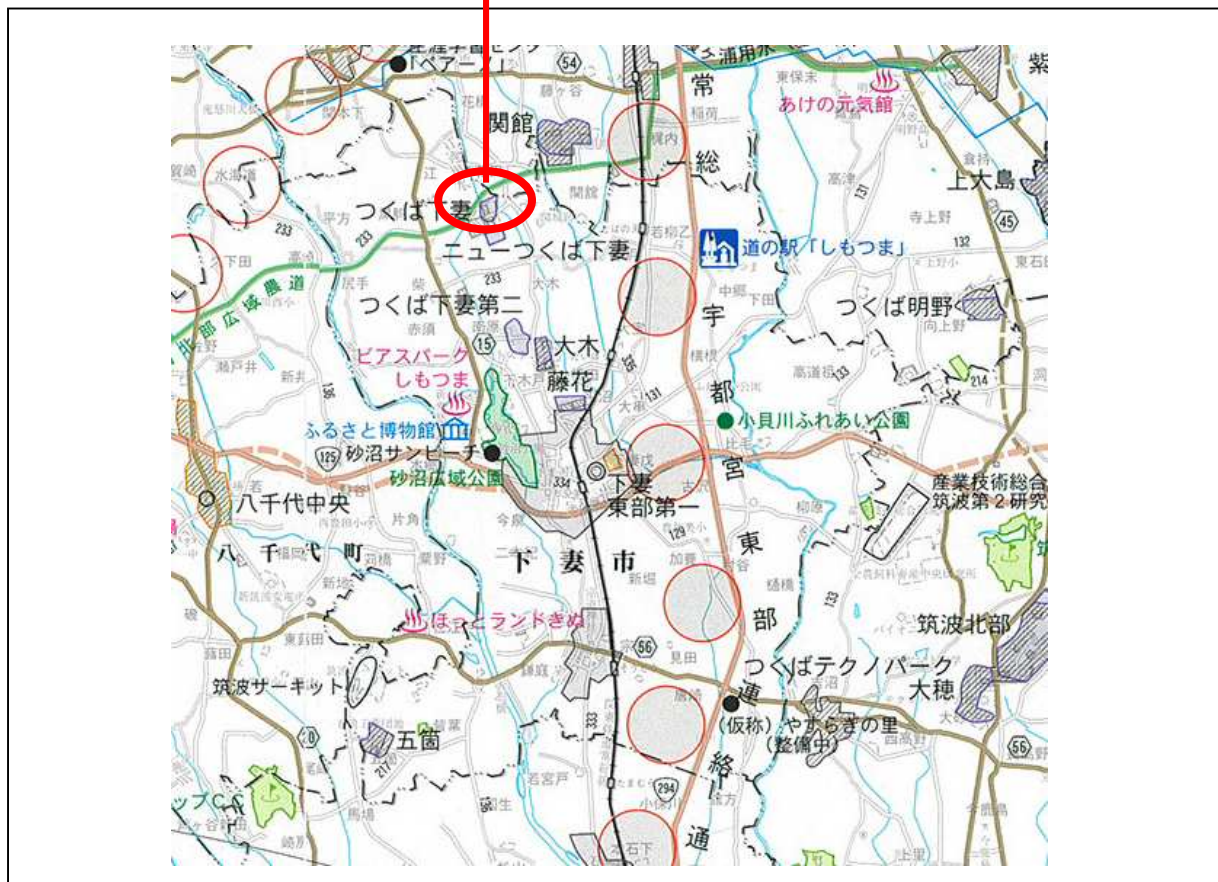
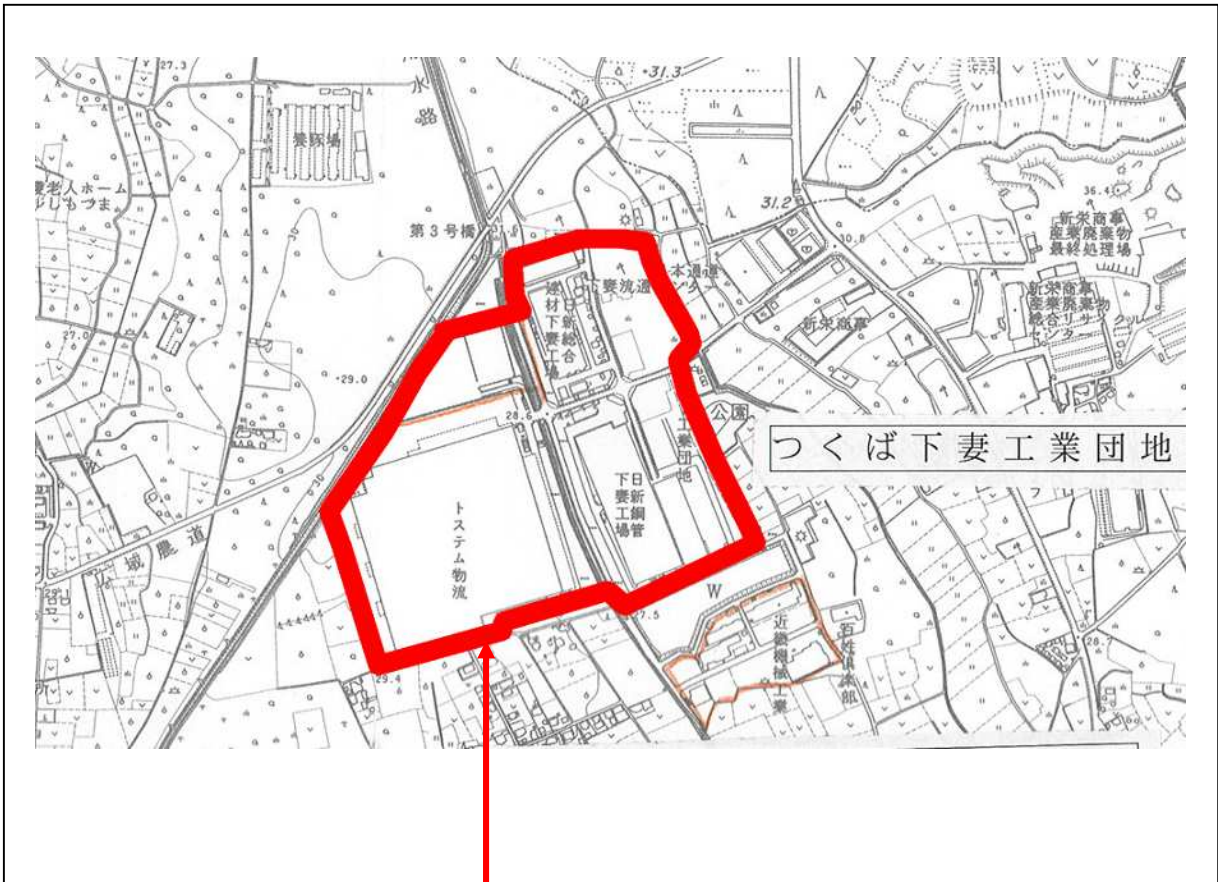
2. 西繁昌塚工業団地 (3.7ha)



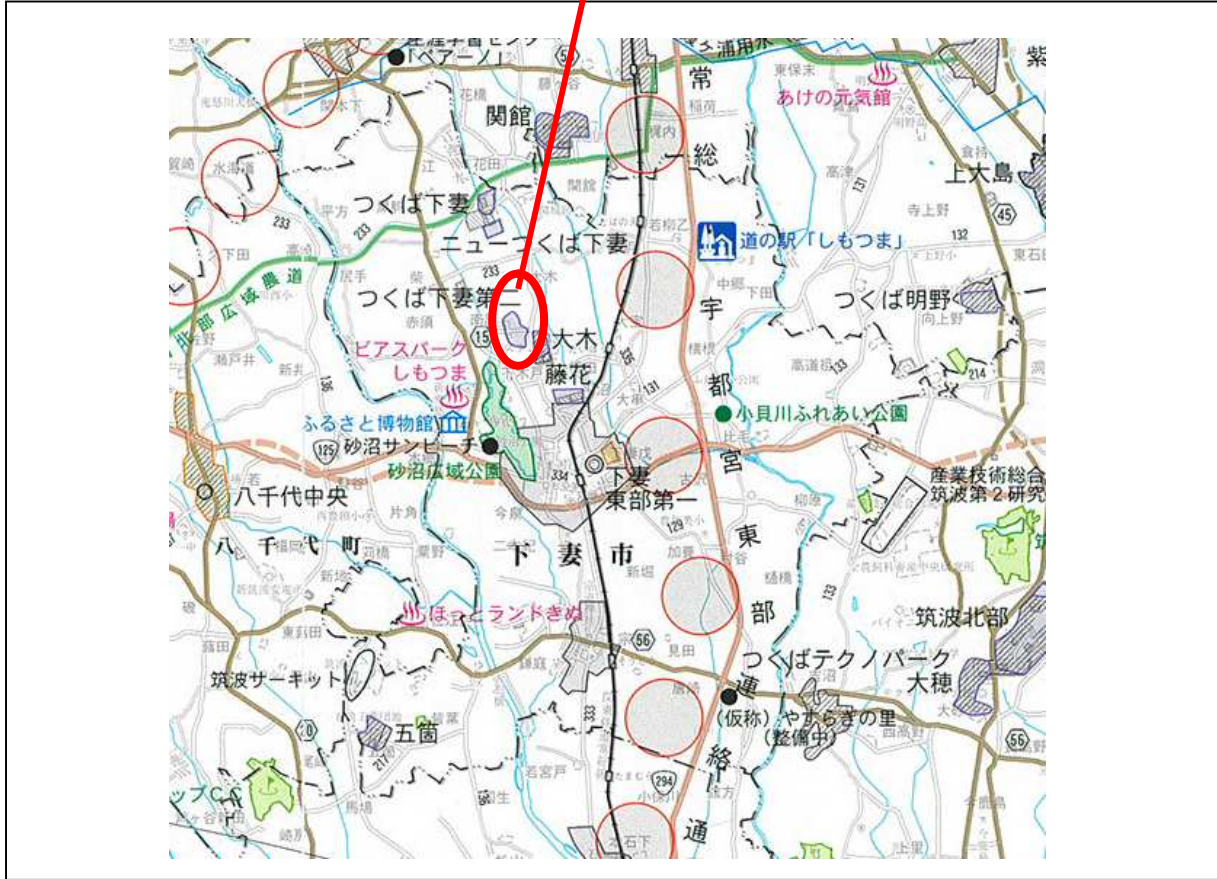
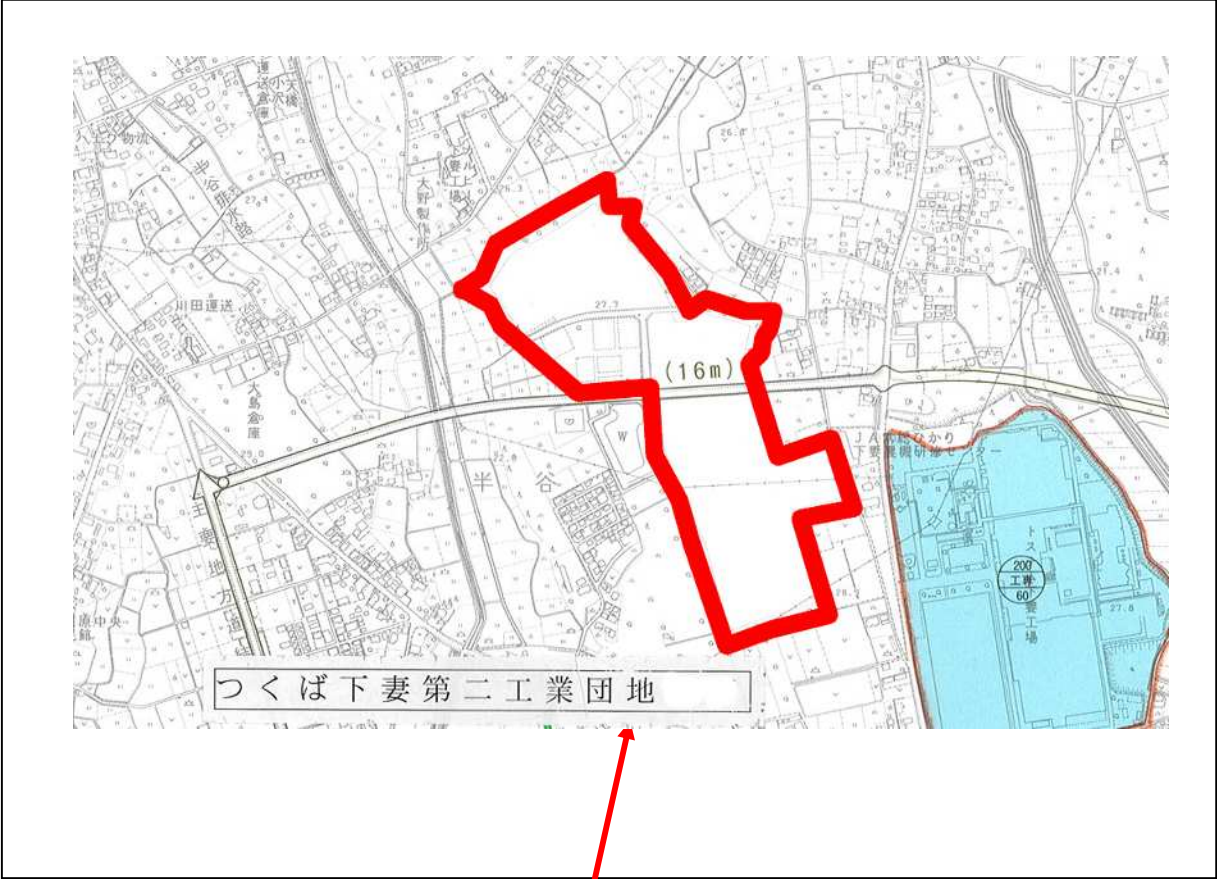
3 . 才光寺農工団地 (12.4ha)



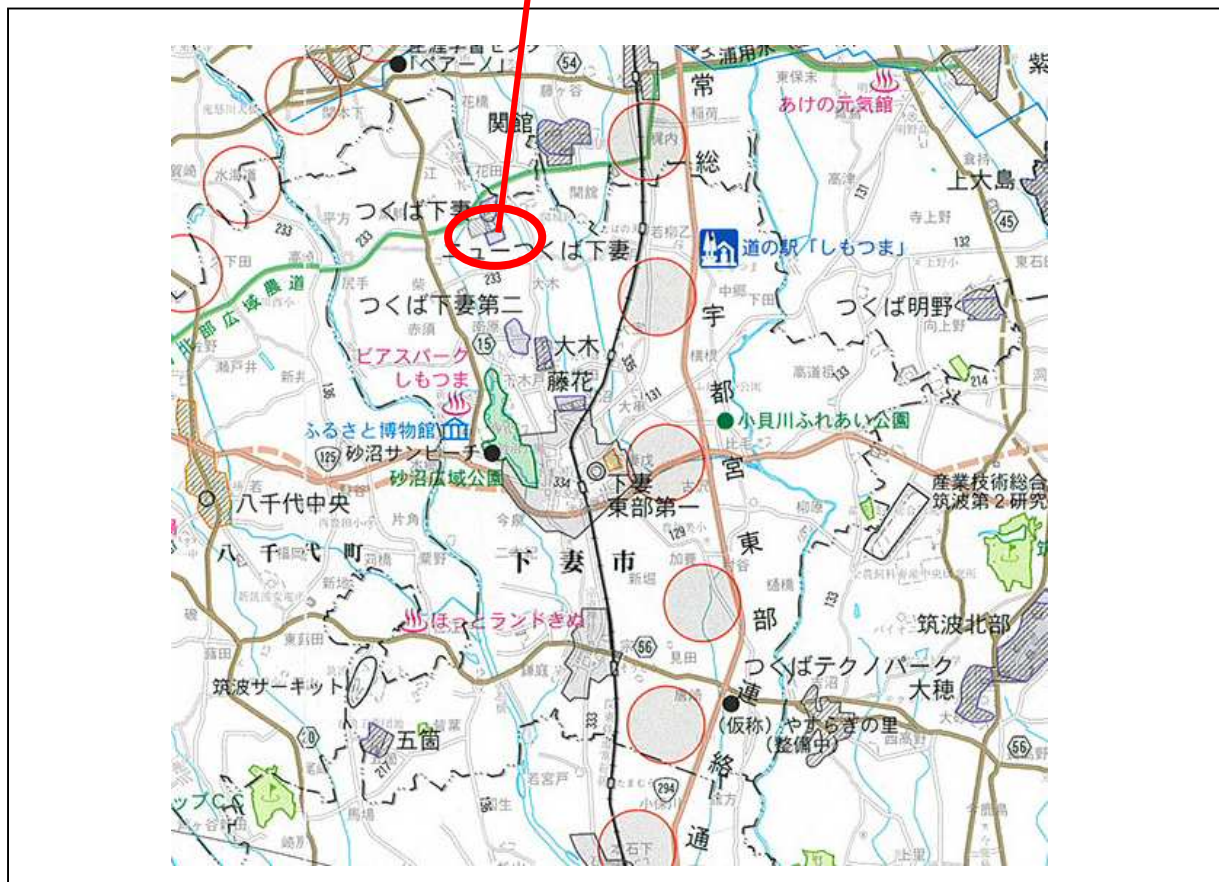
4. つくば下妻工業団地 (23.3ha)



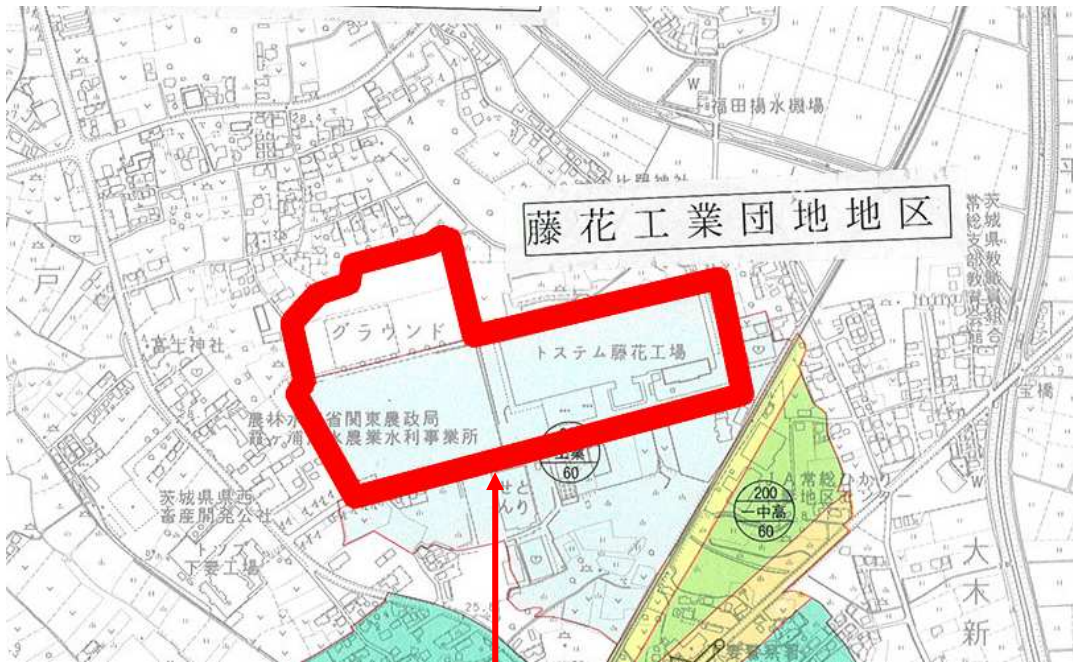
5. つくば下妻第二工業団地 (17.4ha)



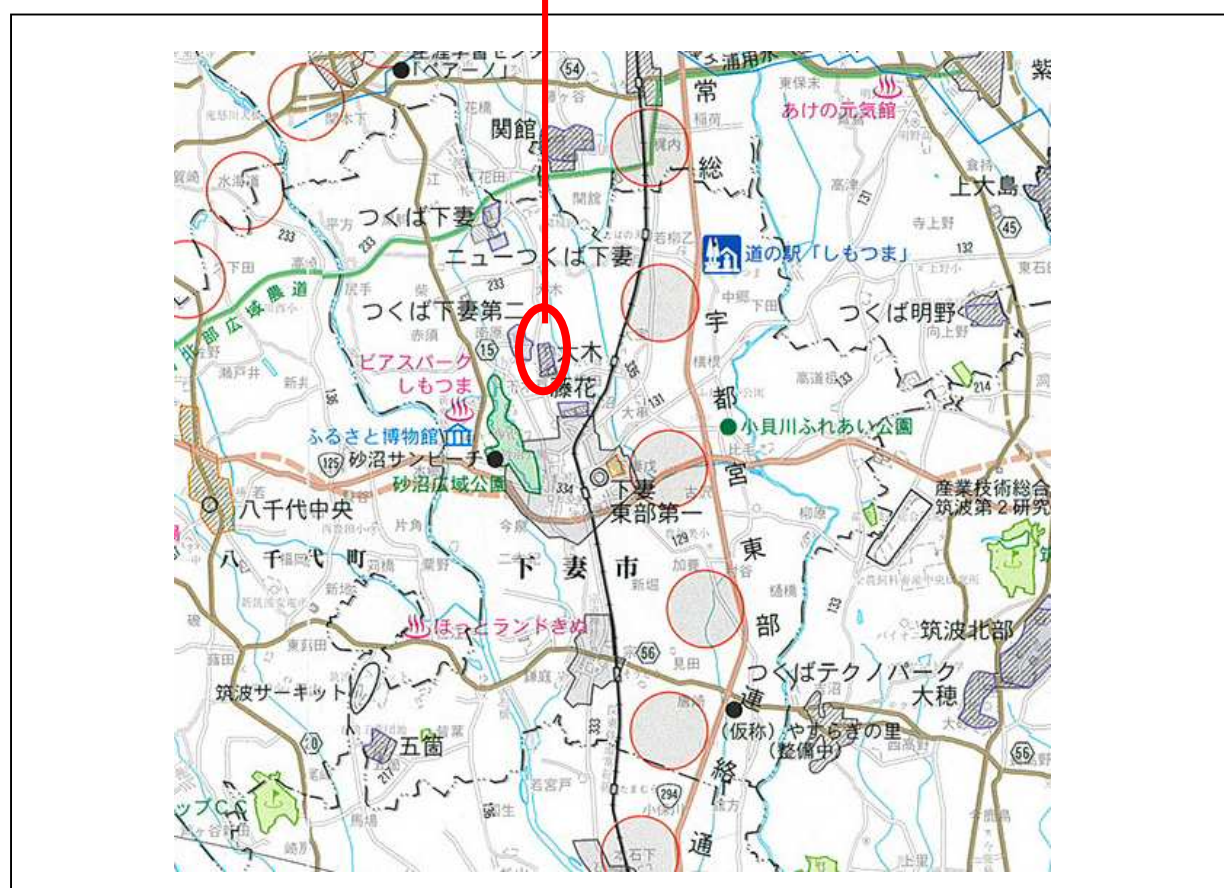
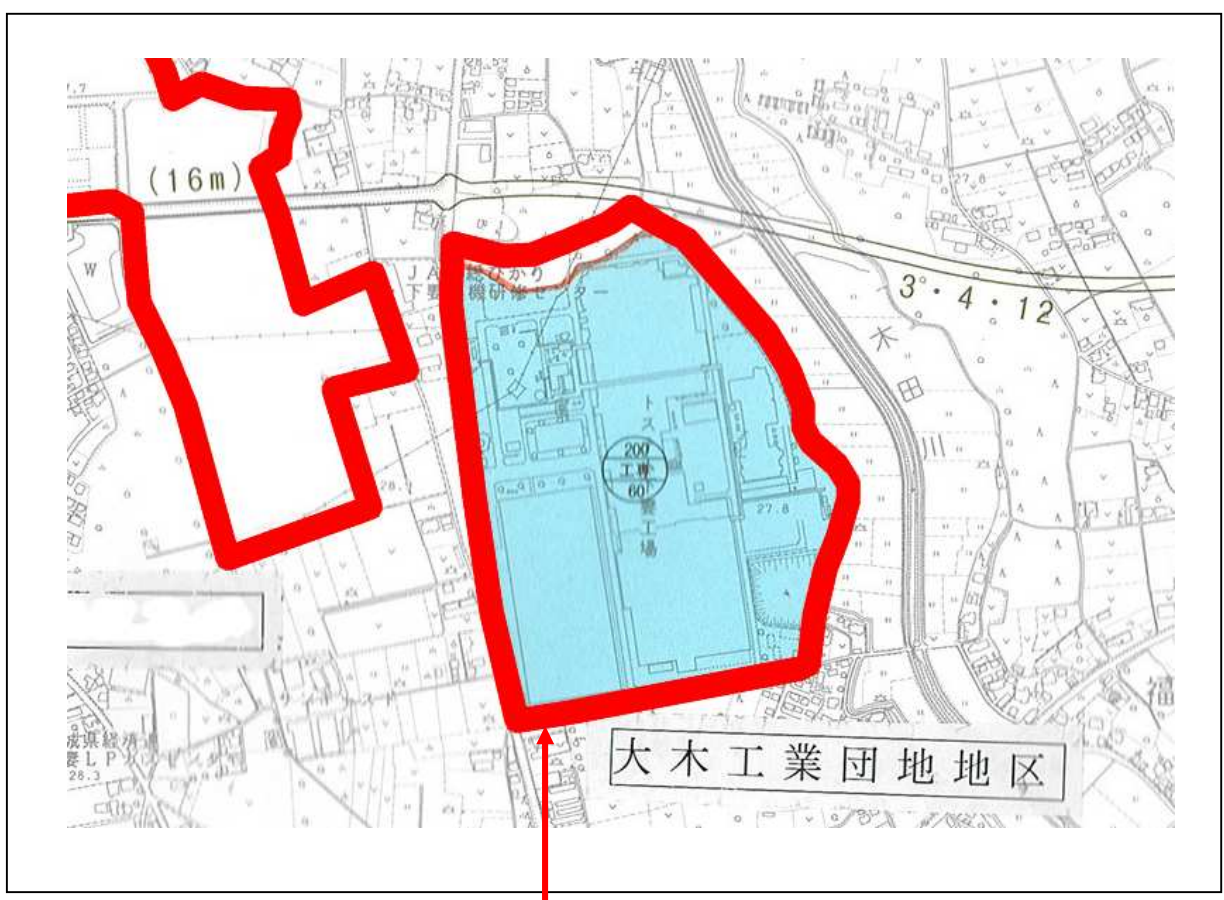
6 . ニューつくば下妻工業団地 (2.3ha)



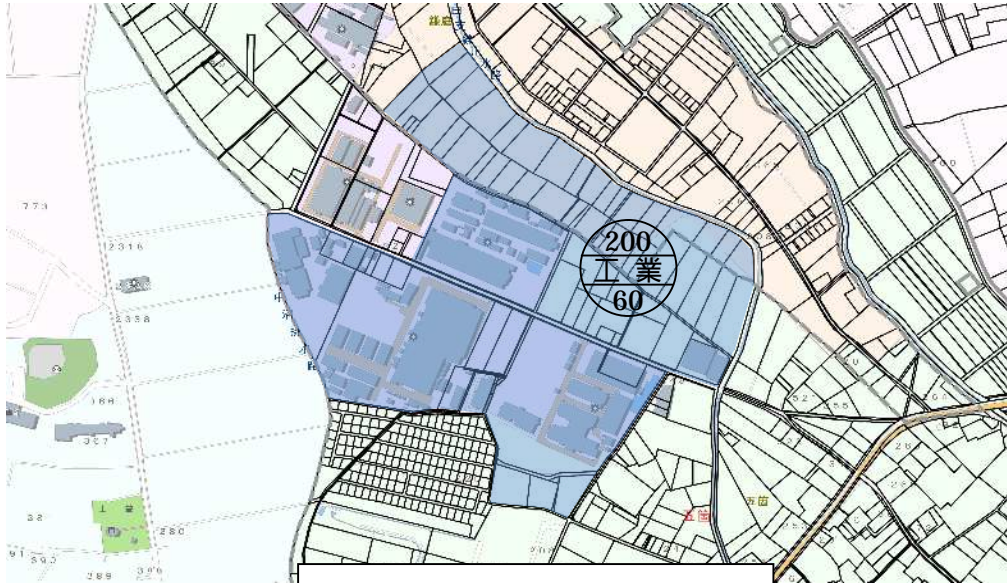
7. 藤花工業団地地区 (10.5ha)



8 . 大木工業団地地区 (21.7ha)



9 . 五箇工業団地地区 (20.6ha)



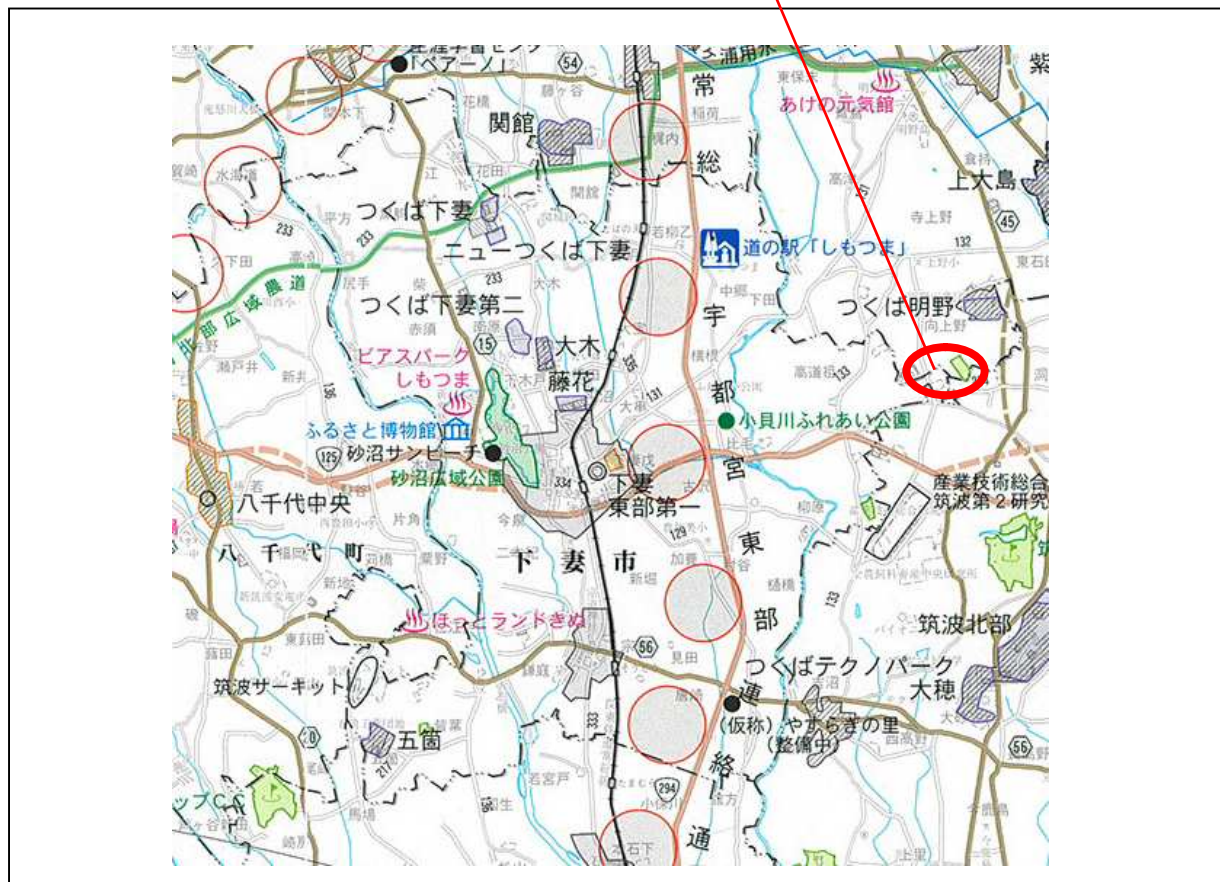
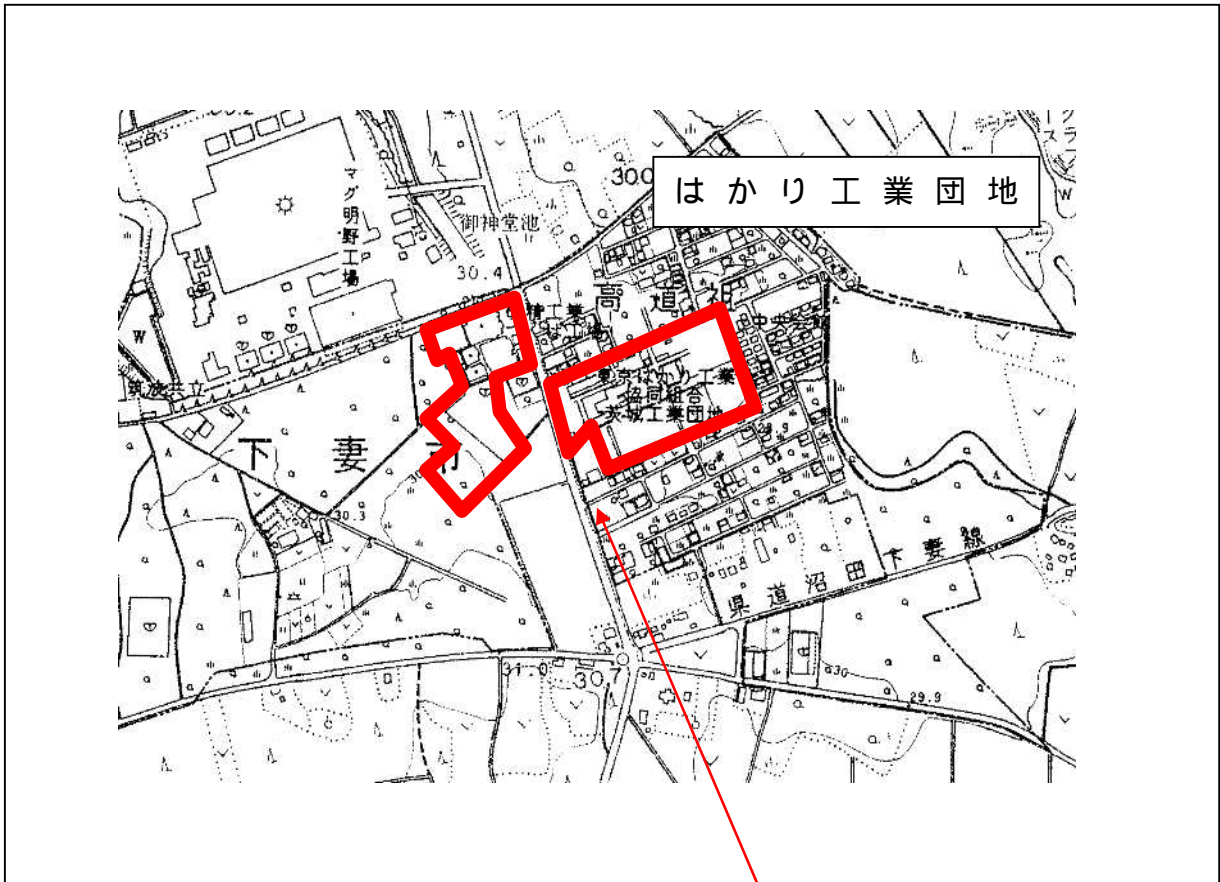
五箇工業団地地区



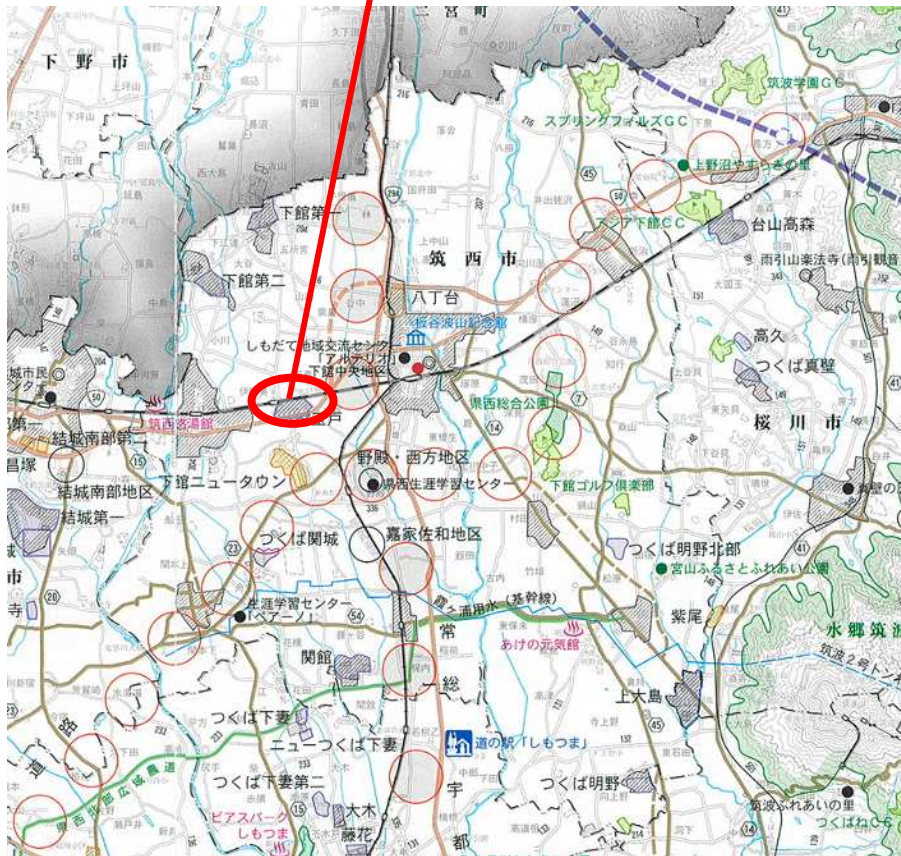
10. しもつま桜塚工業団地 (10.9ha)



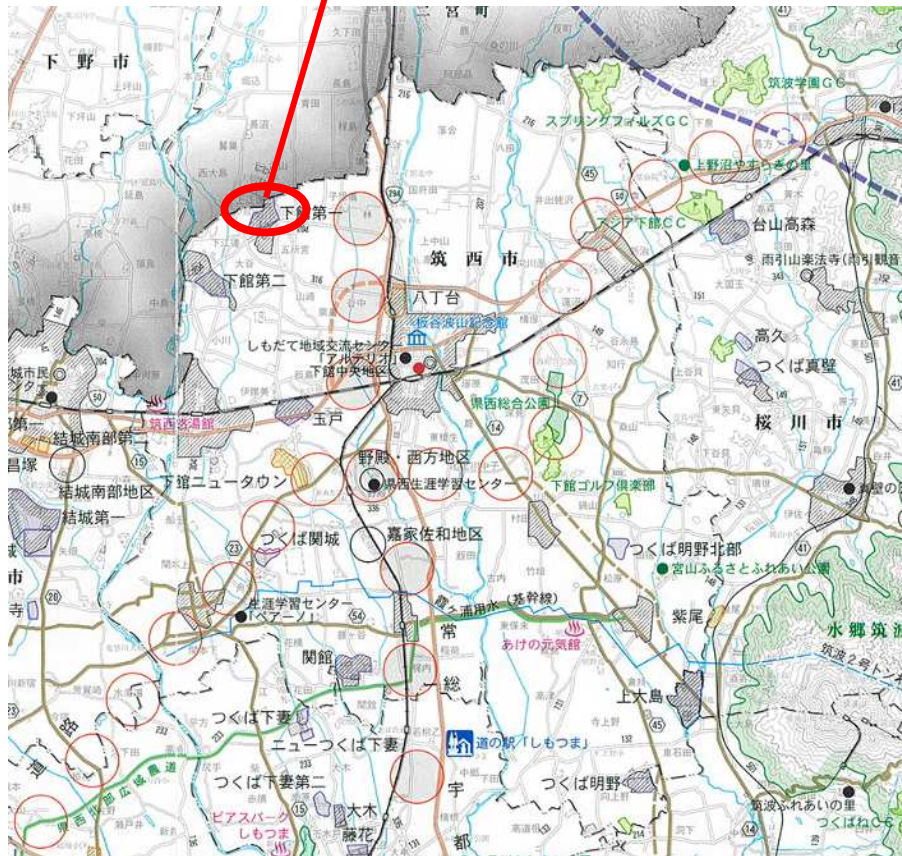
11. はかり工業団地 (4.6ha)



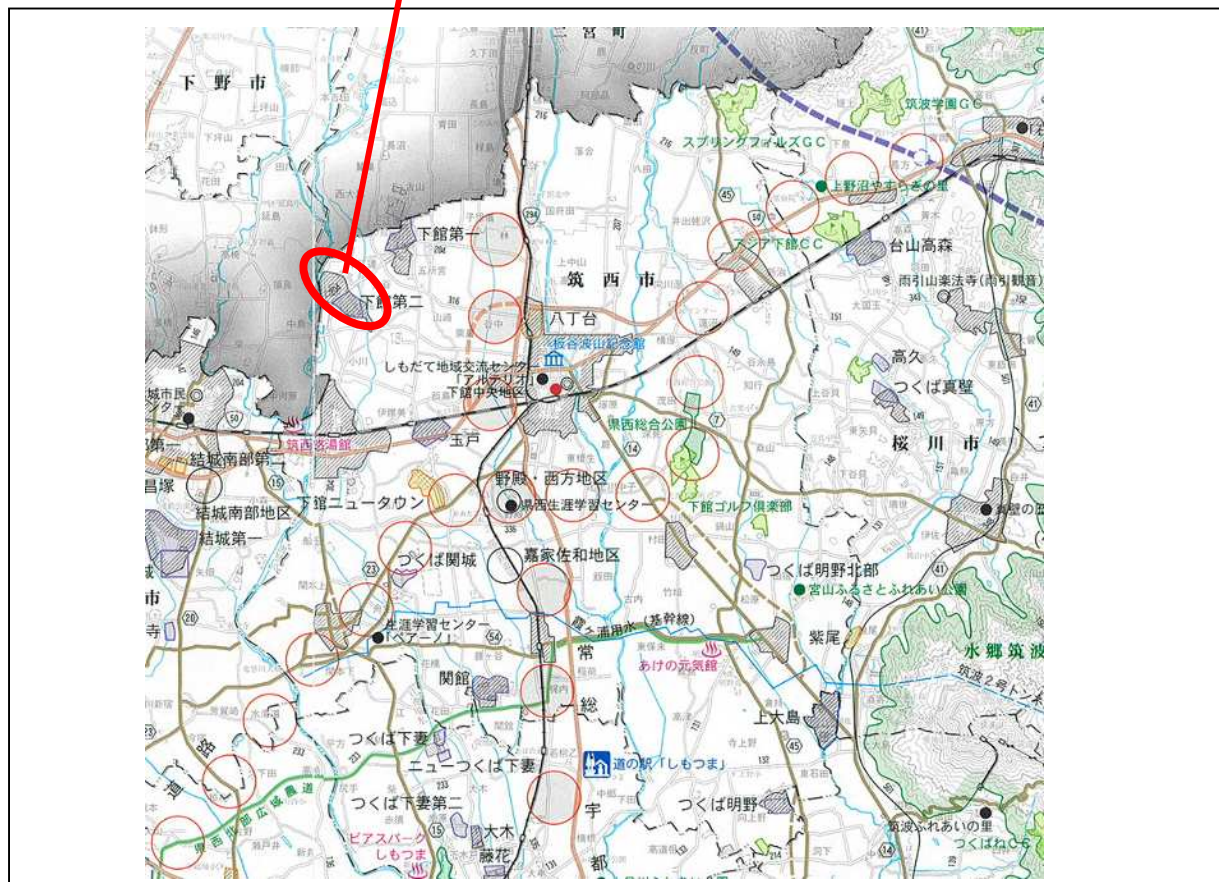
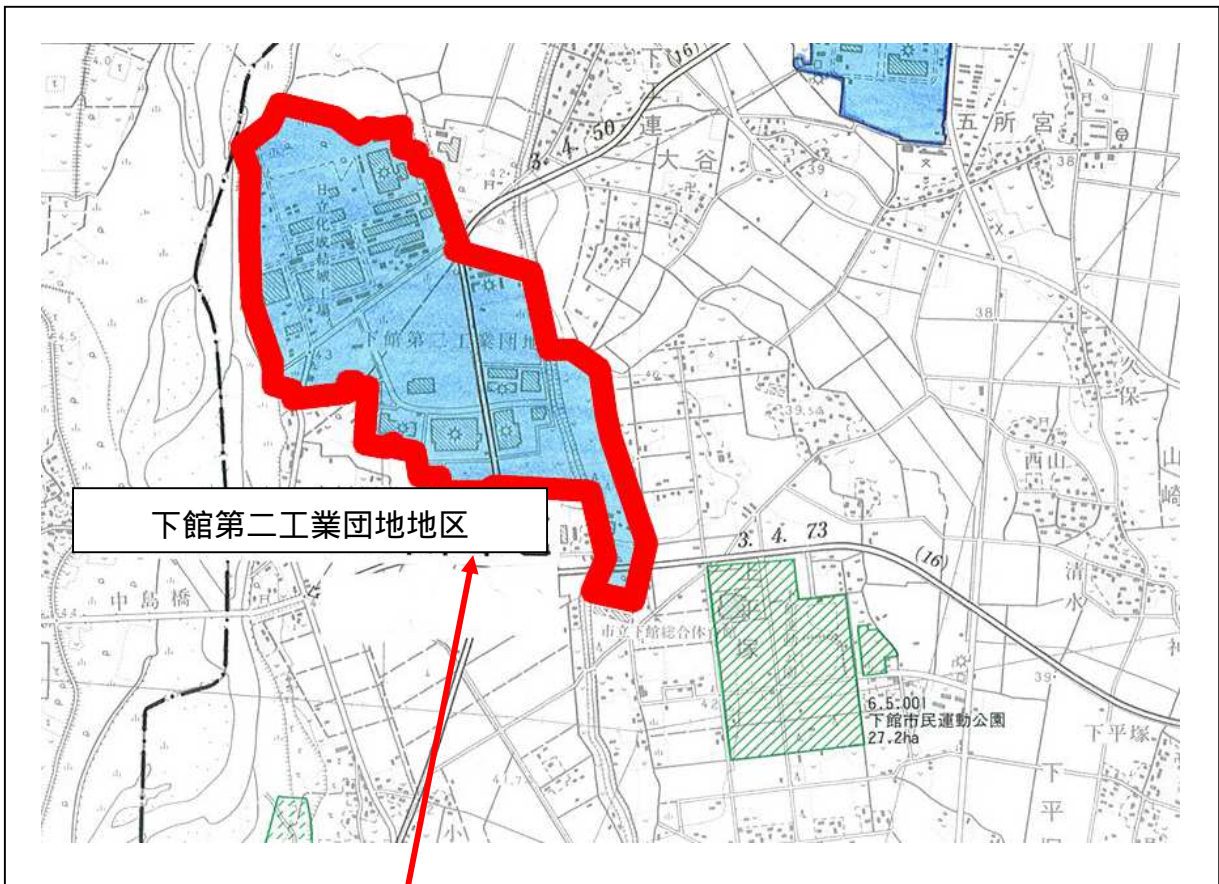
12. 玉戸工業団地 (43.3ha)



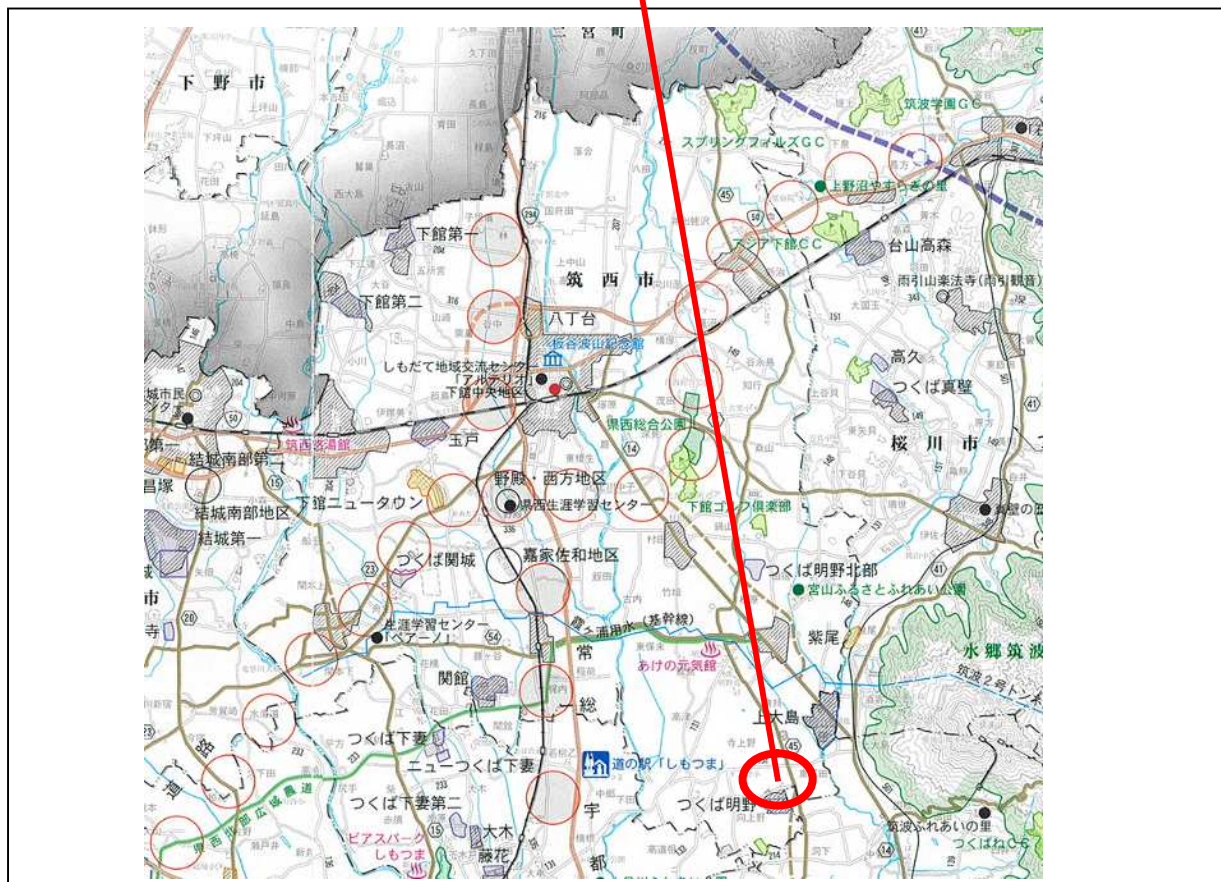
13. 下館第一工業団地地区 (66.4ha)



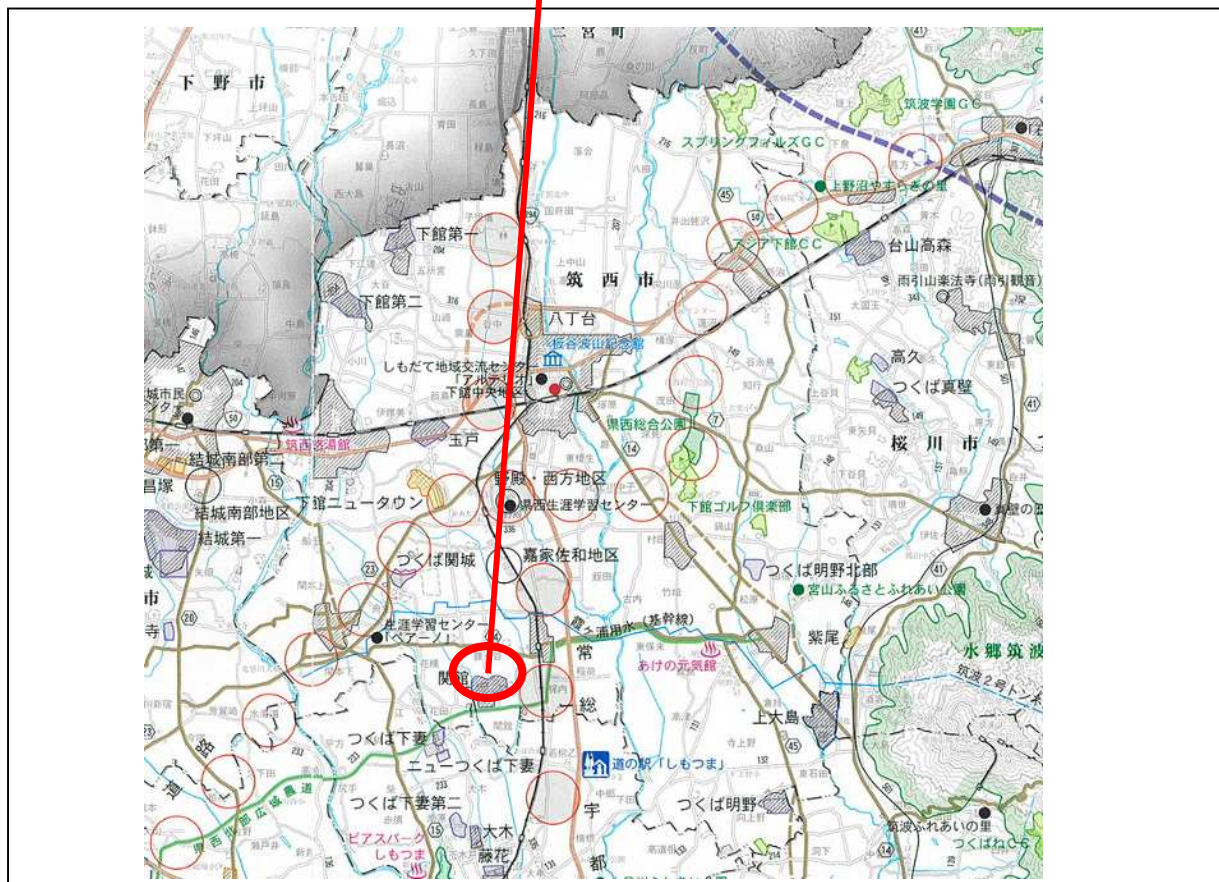
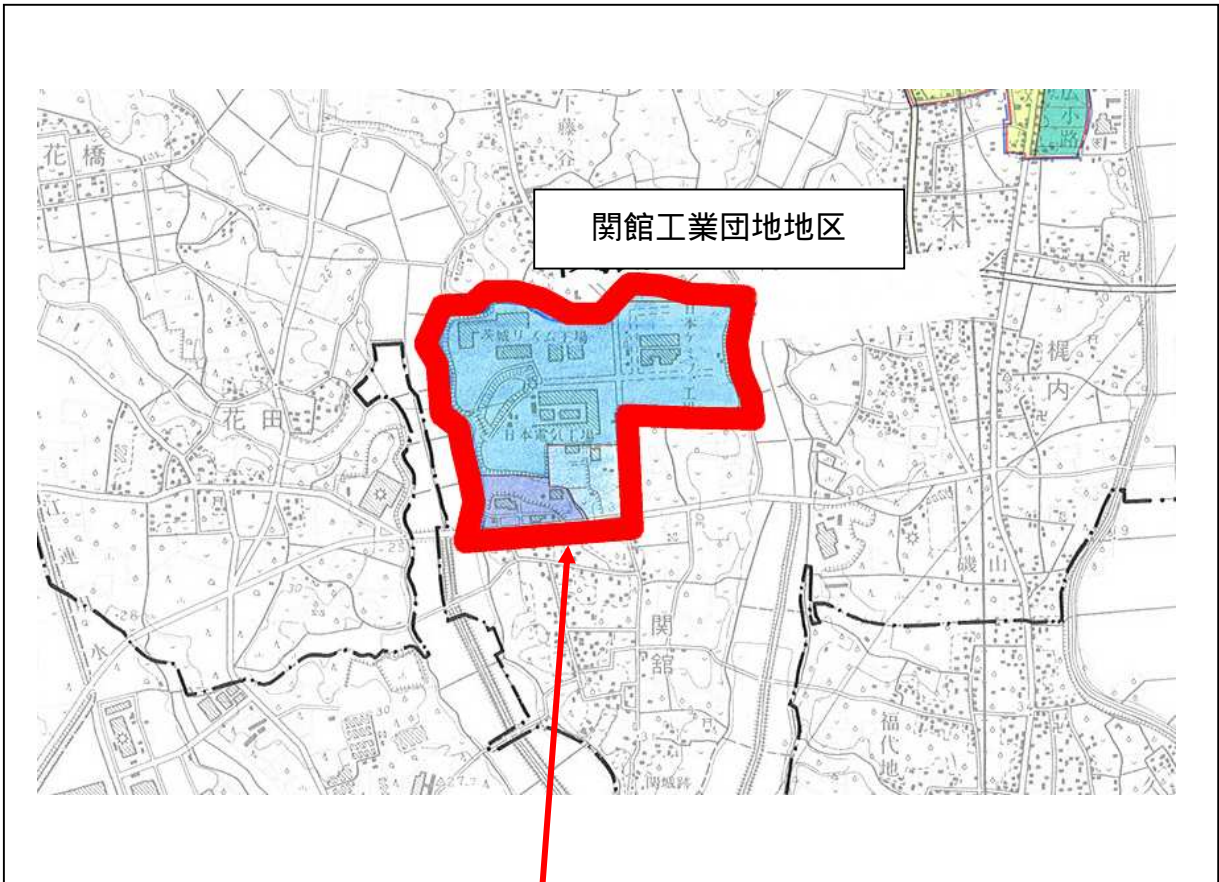
14. 下館第二工業団地地区 (90.0ha)



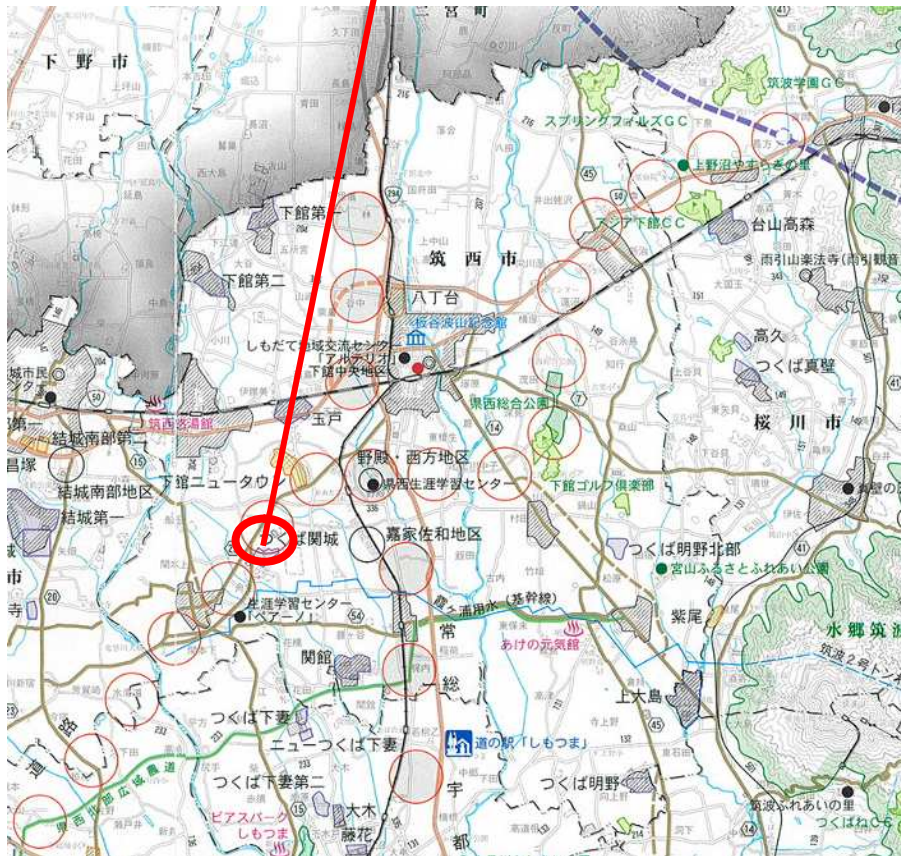
15. つくば明野工業団地 (24.8ha)



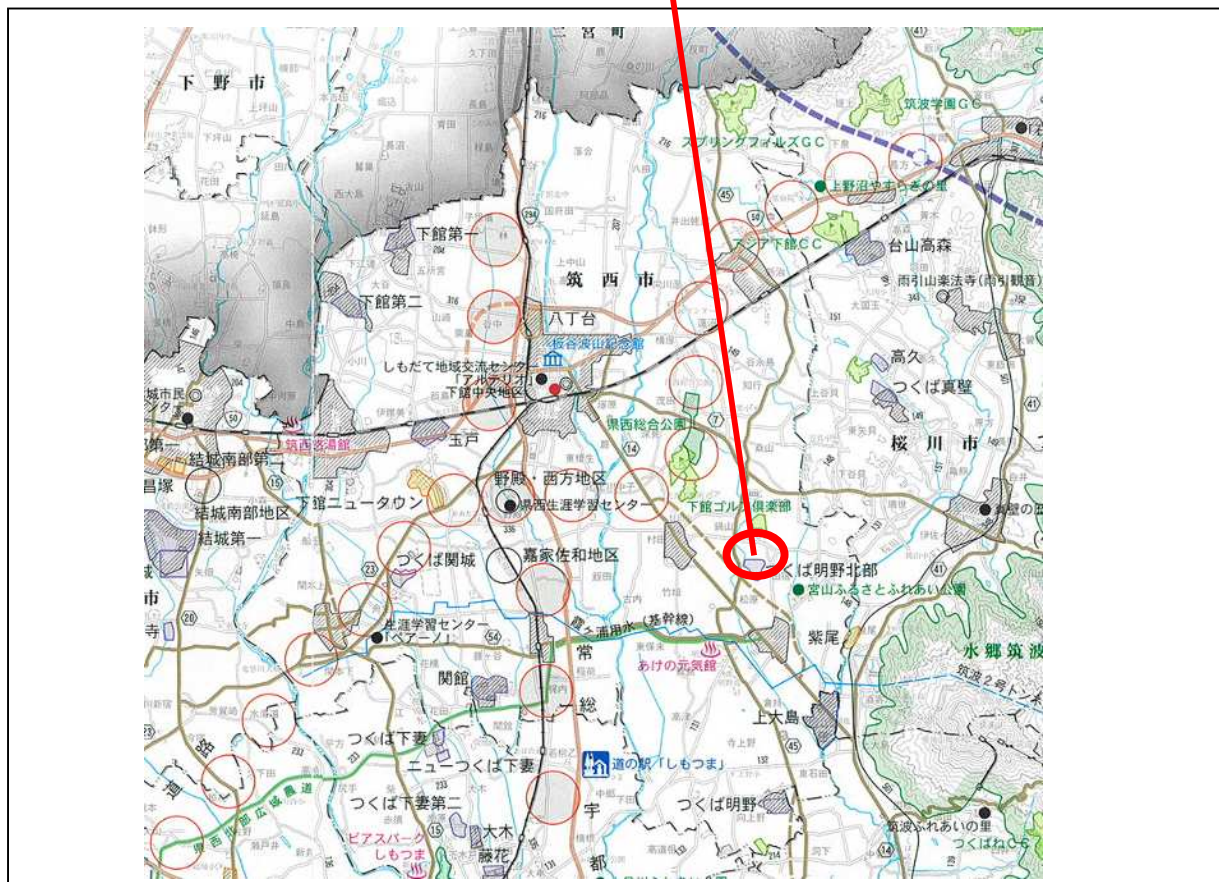
16. 関館工業団地地区 (43.0ha)



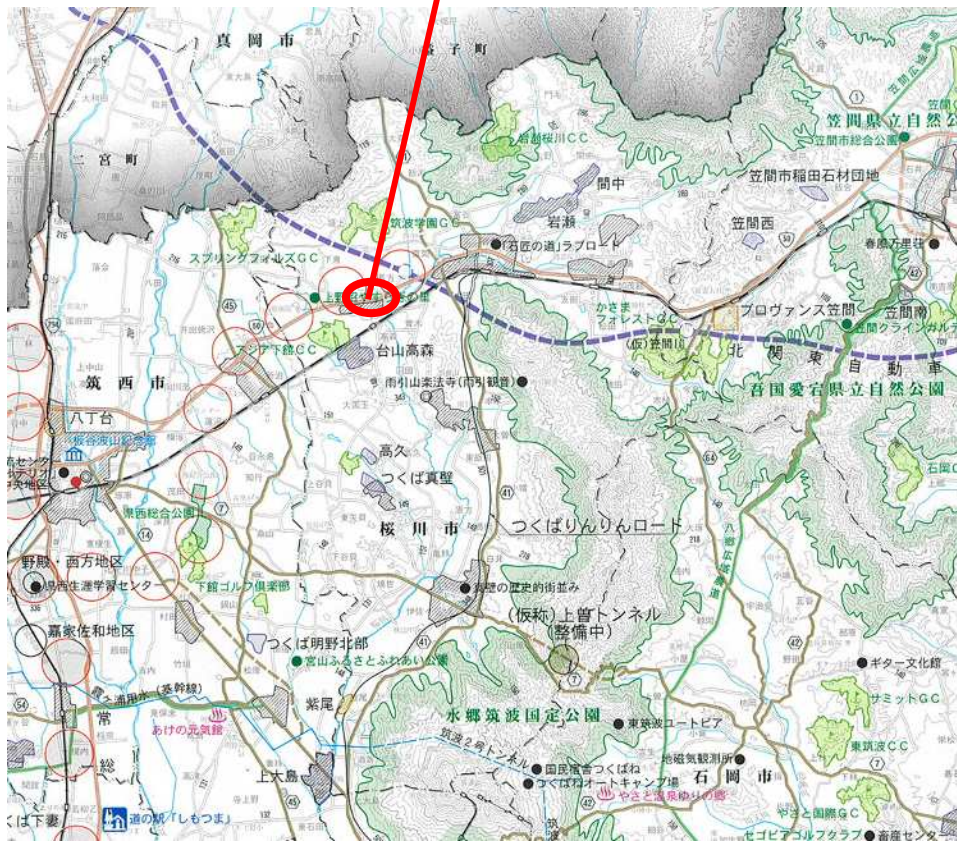
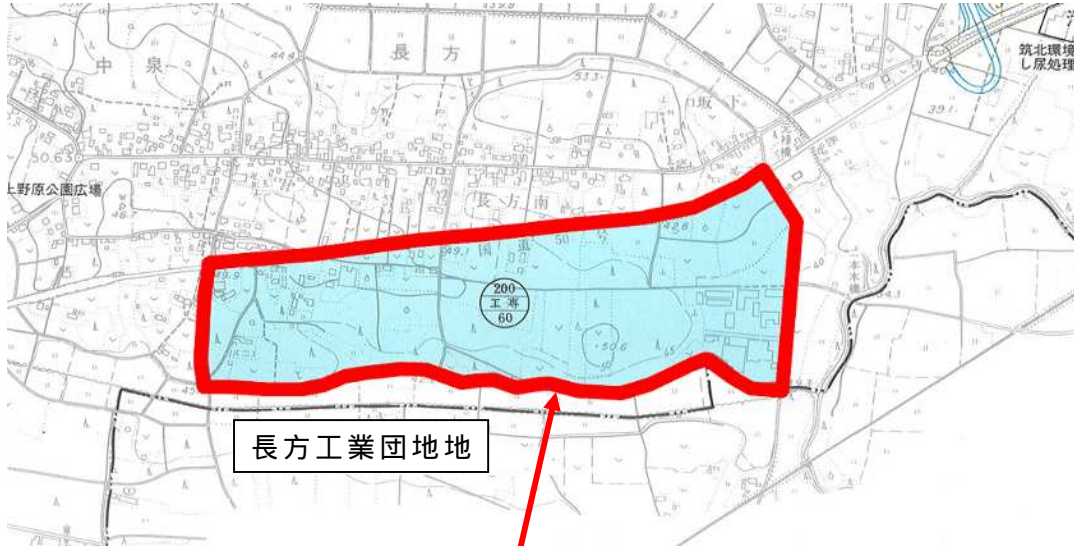
17. つくば関城工業団地 (18.6ha)



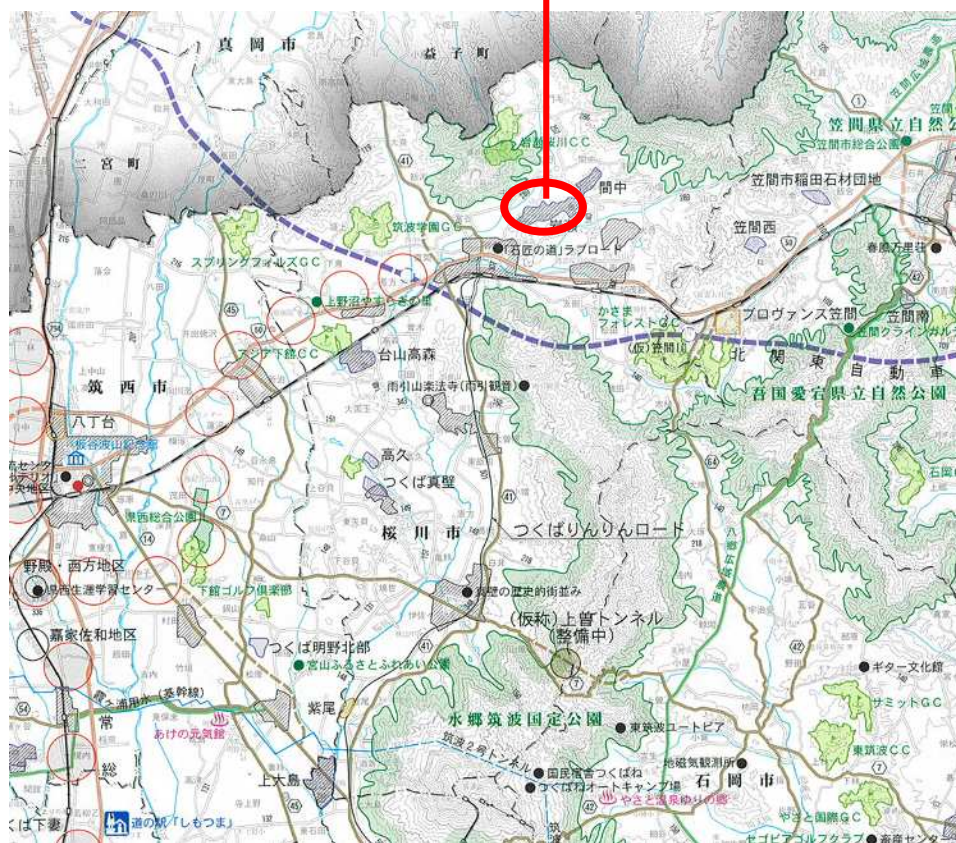
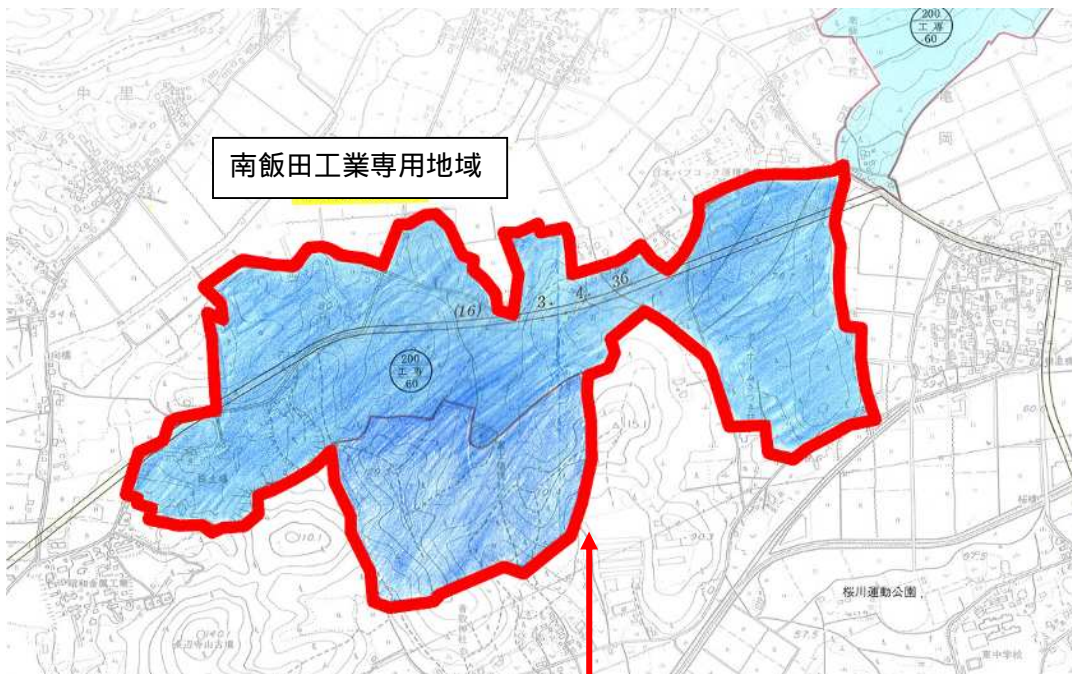
18. つくば明野北部工業団地 (24.7ha)



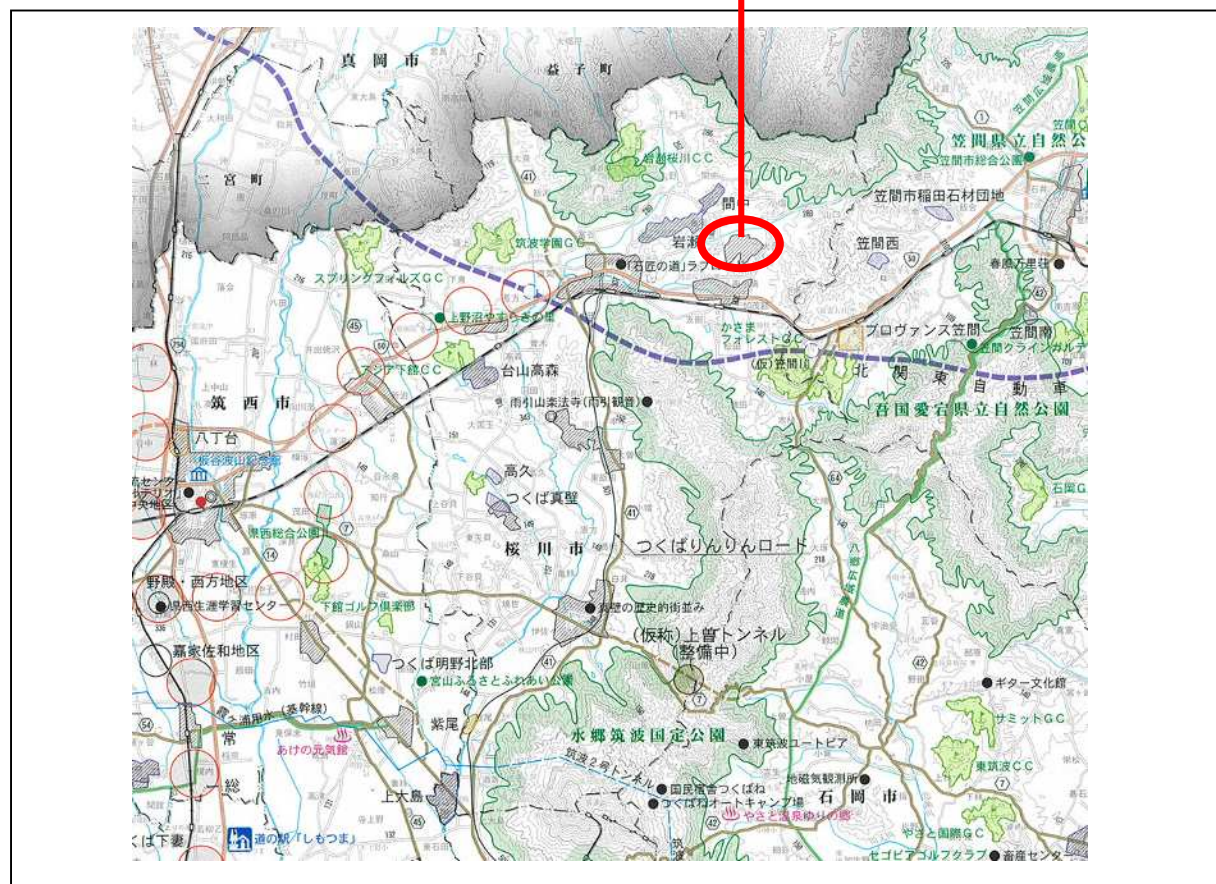
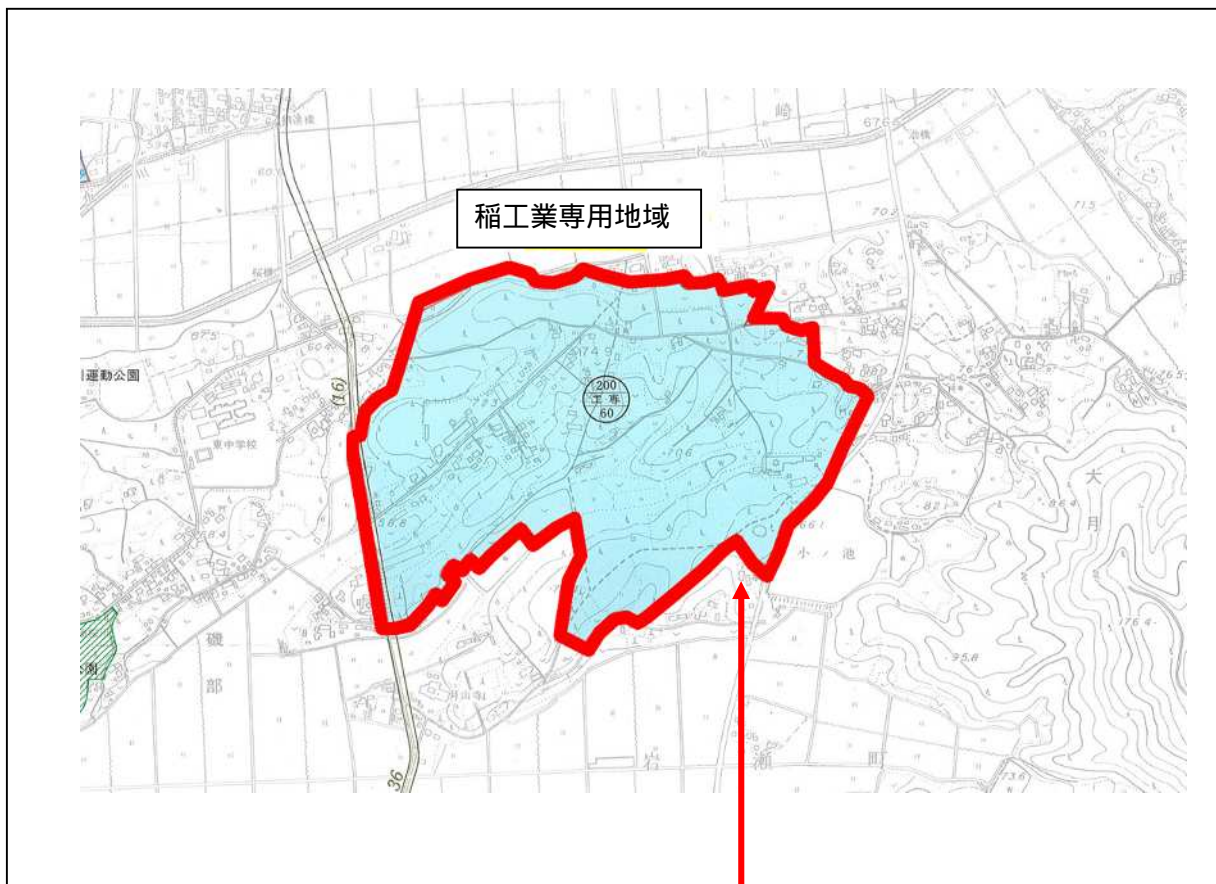
19. 長方工業団地地区 (33.7ha)



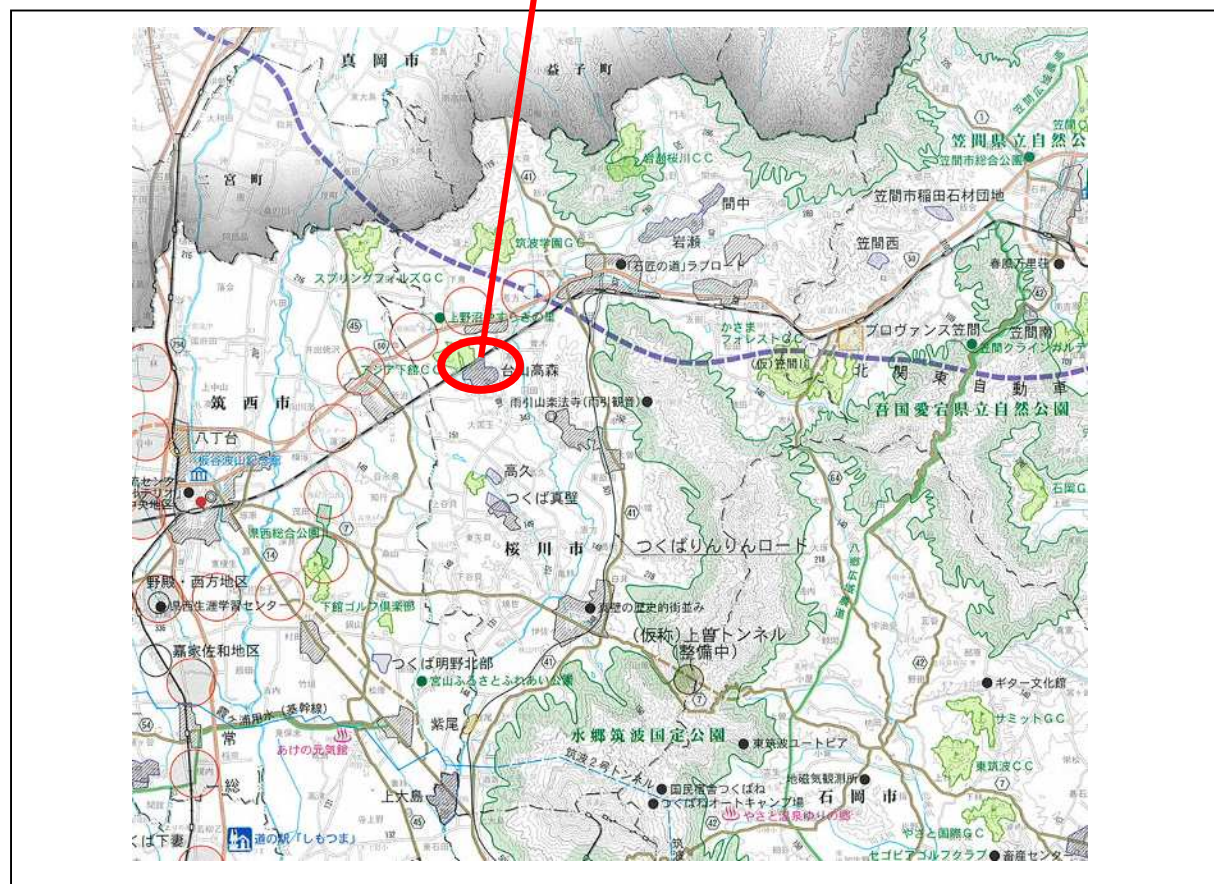
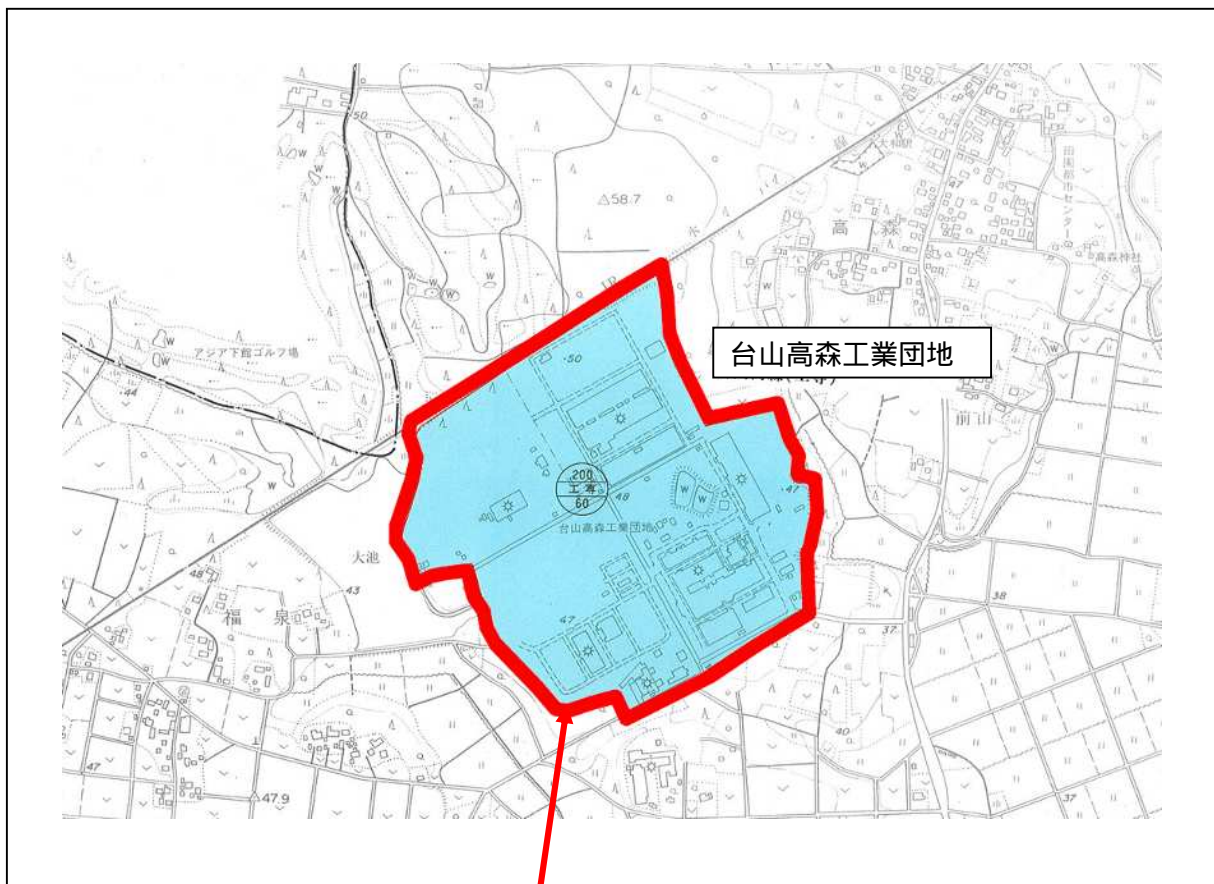
21. 南飯田工業専用地域 (79.5ha)



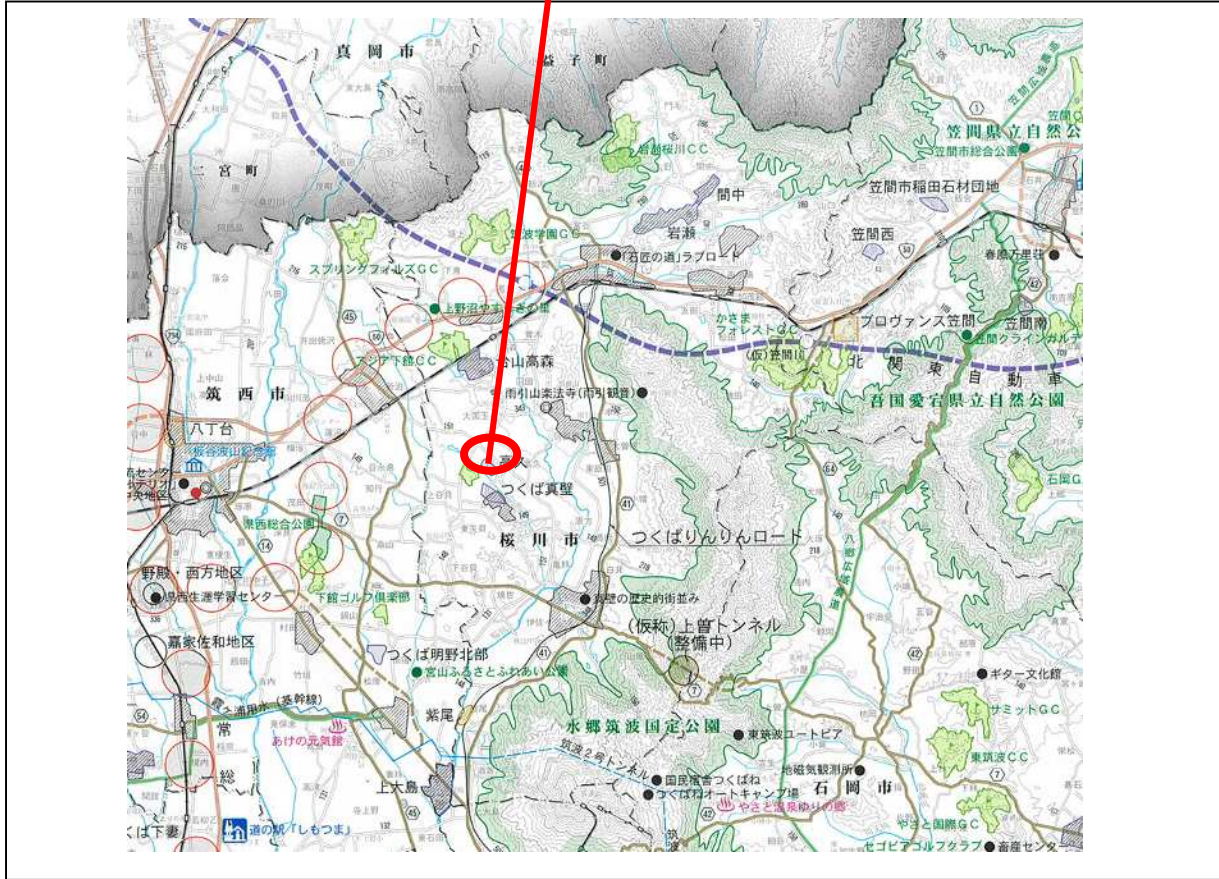
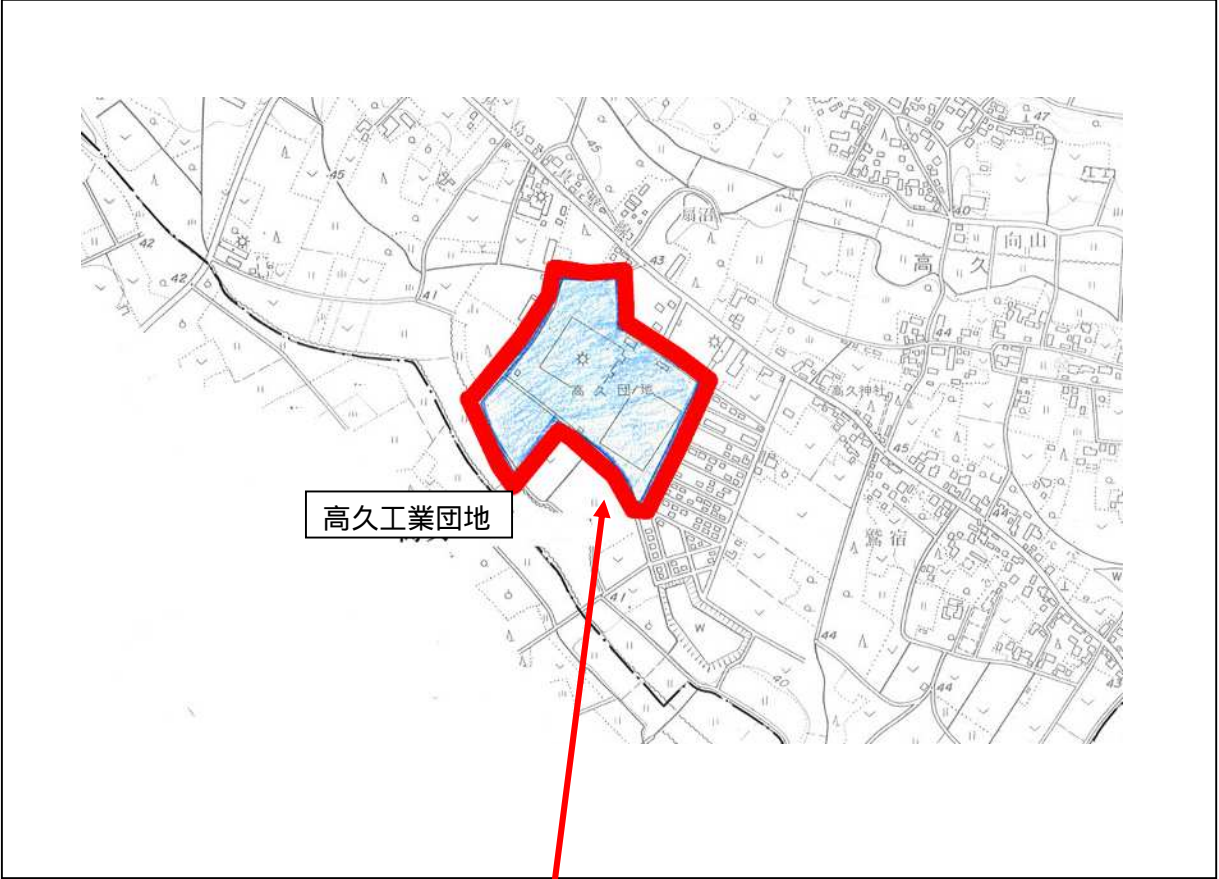
22. 稲工業専用地域 (58.2ha)



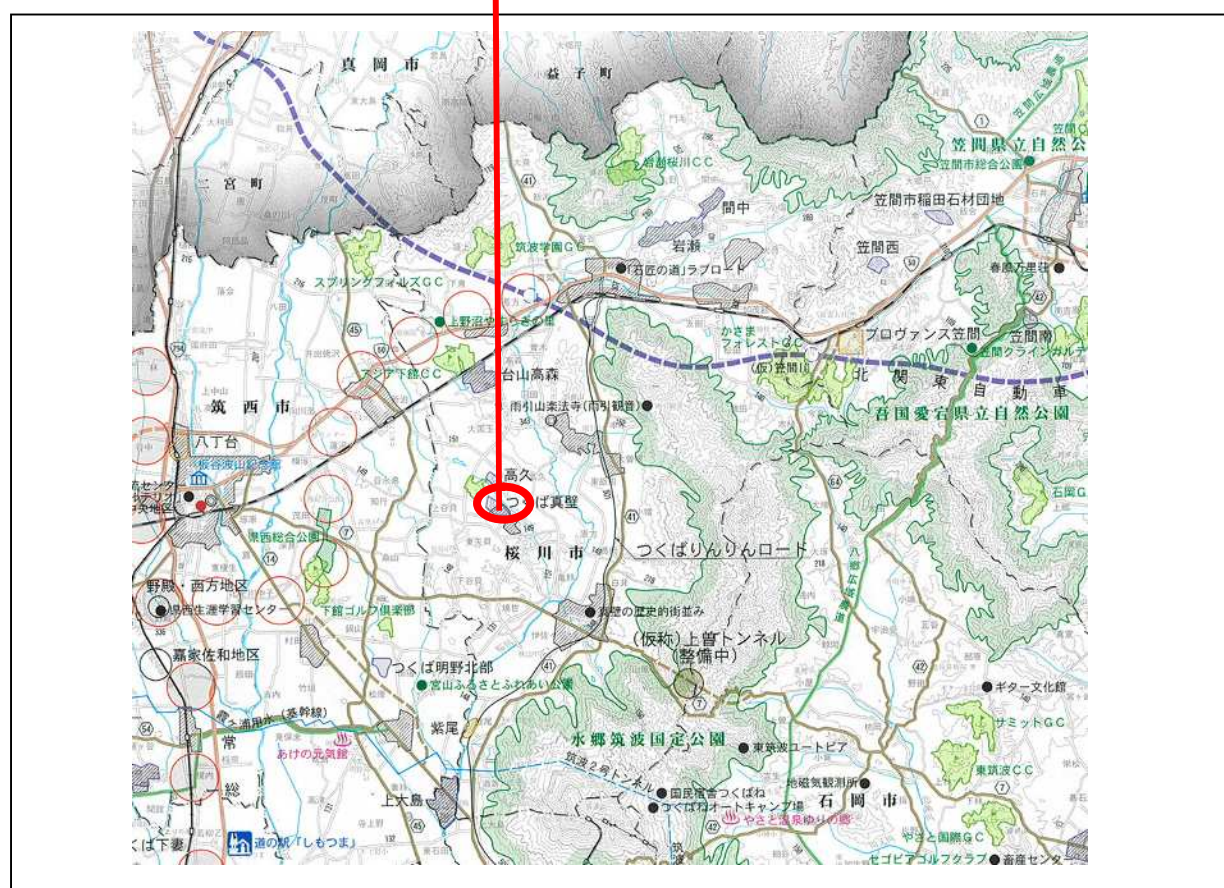
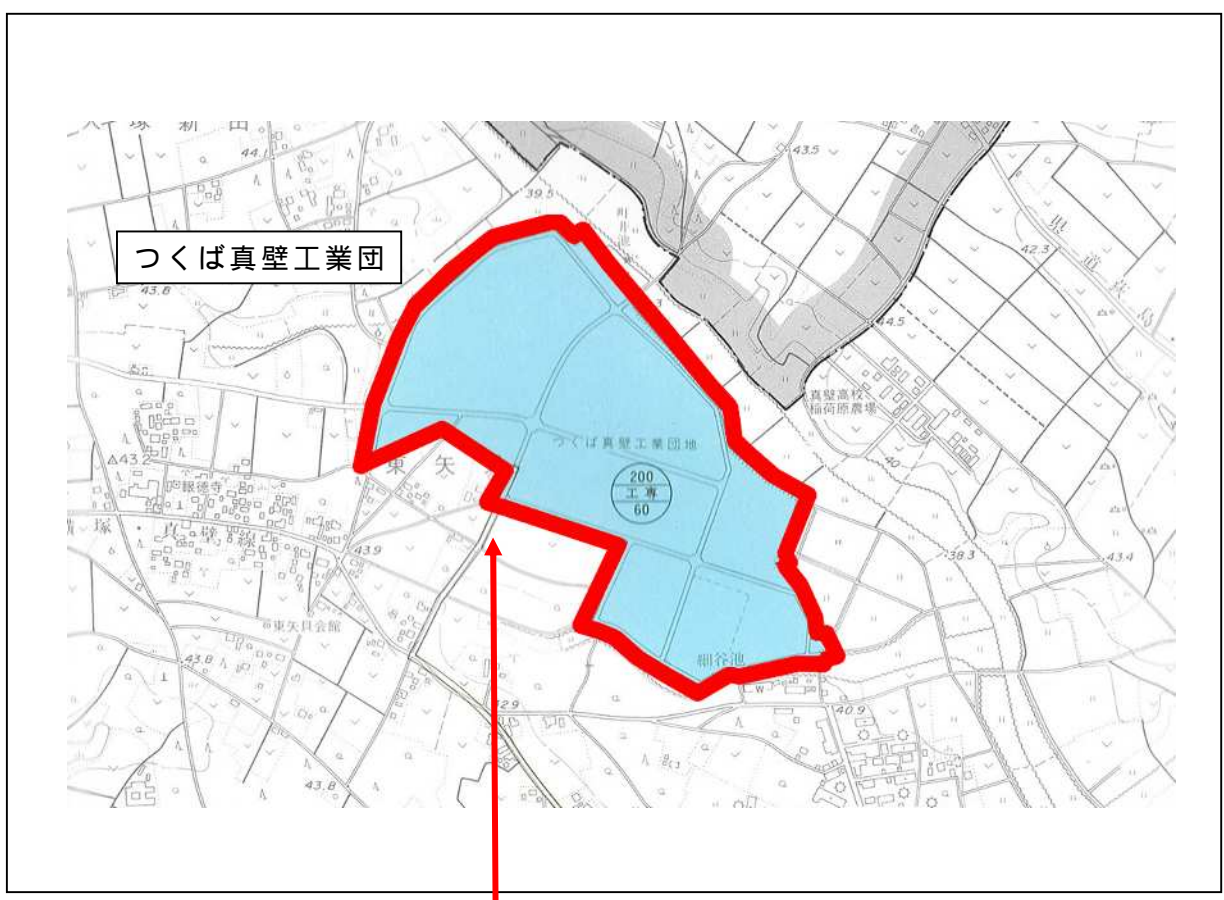
23. 台山高森工業団地 (41.5ha)



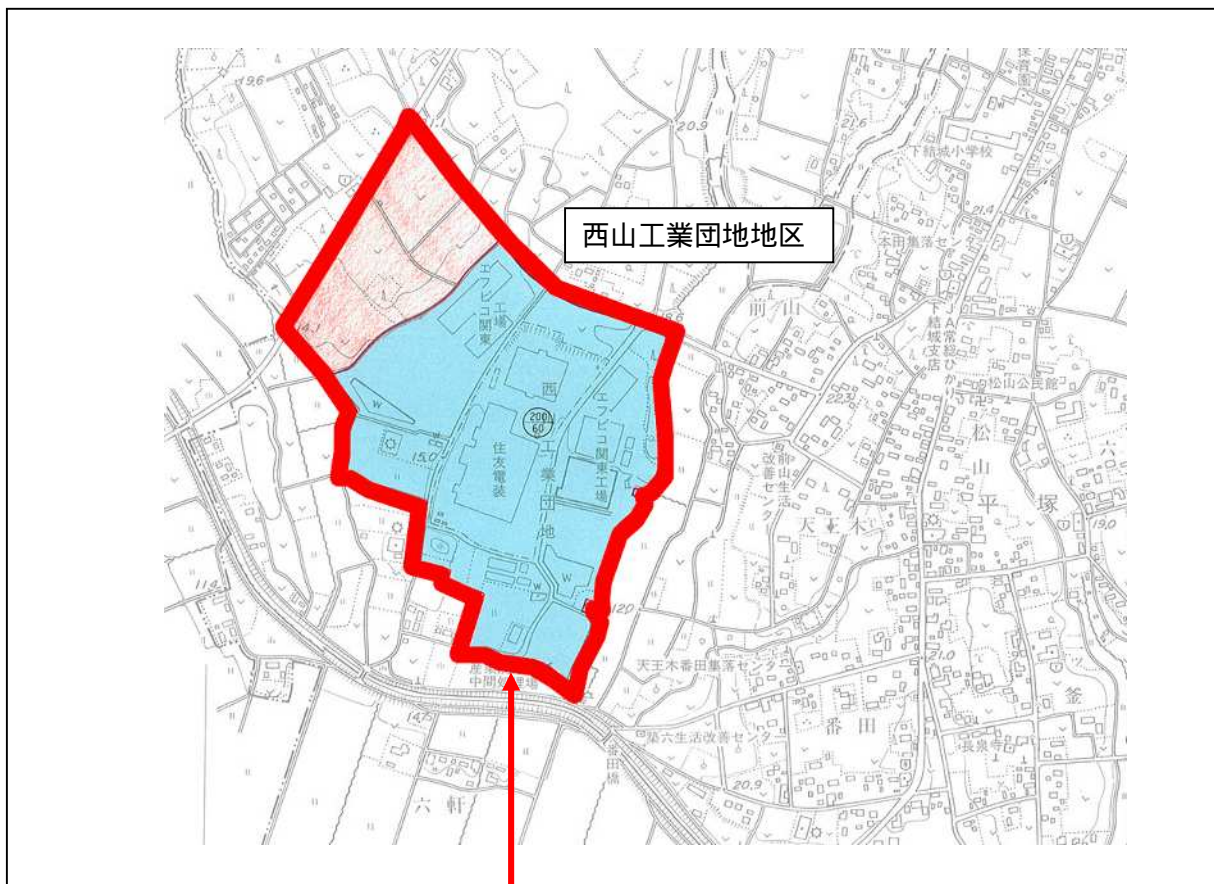
24 . 高久工業団地 (7.7ha)



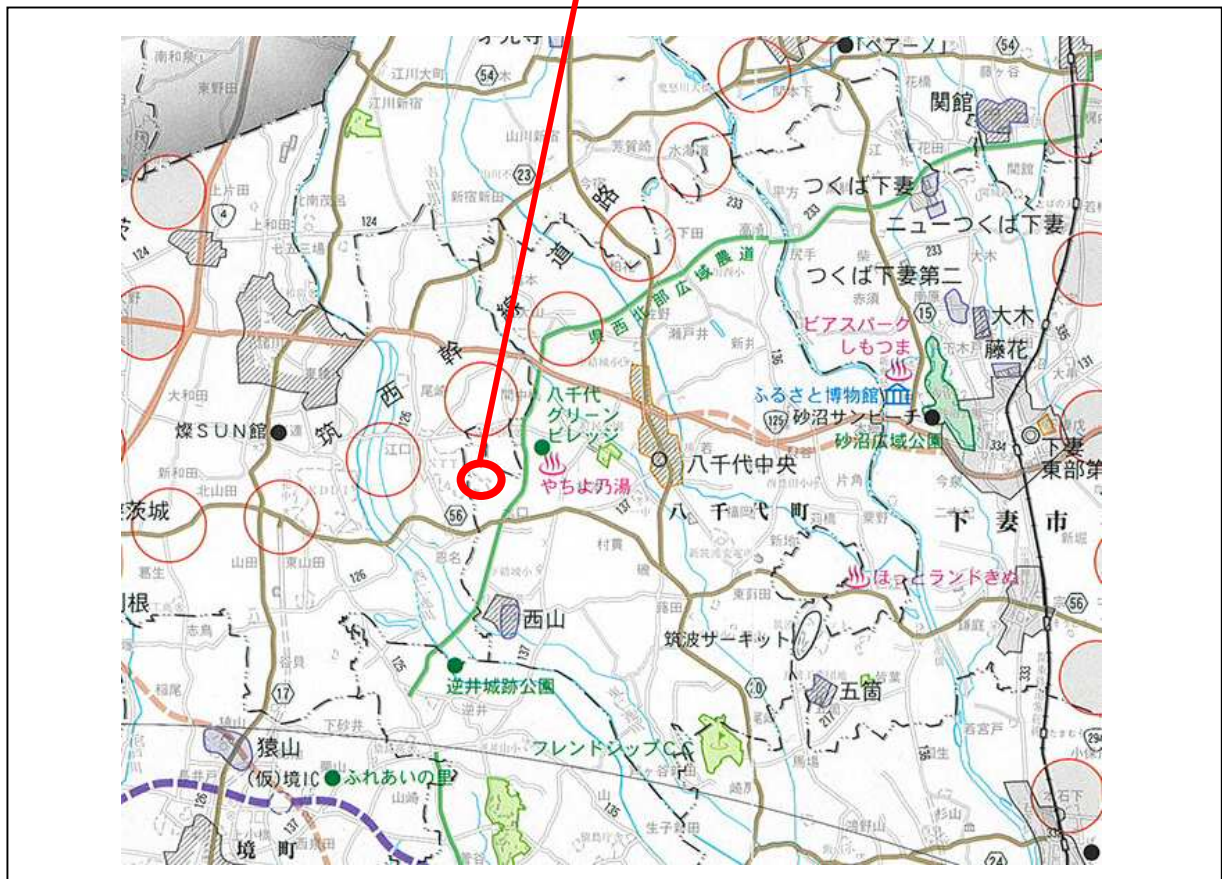
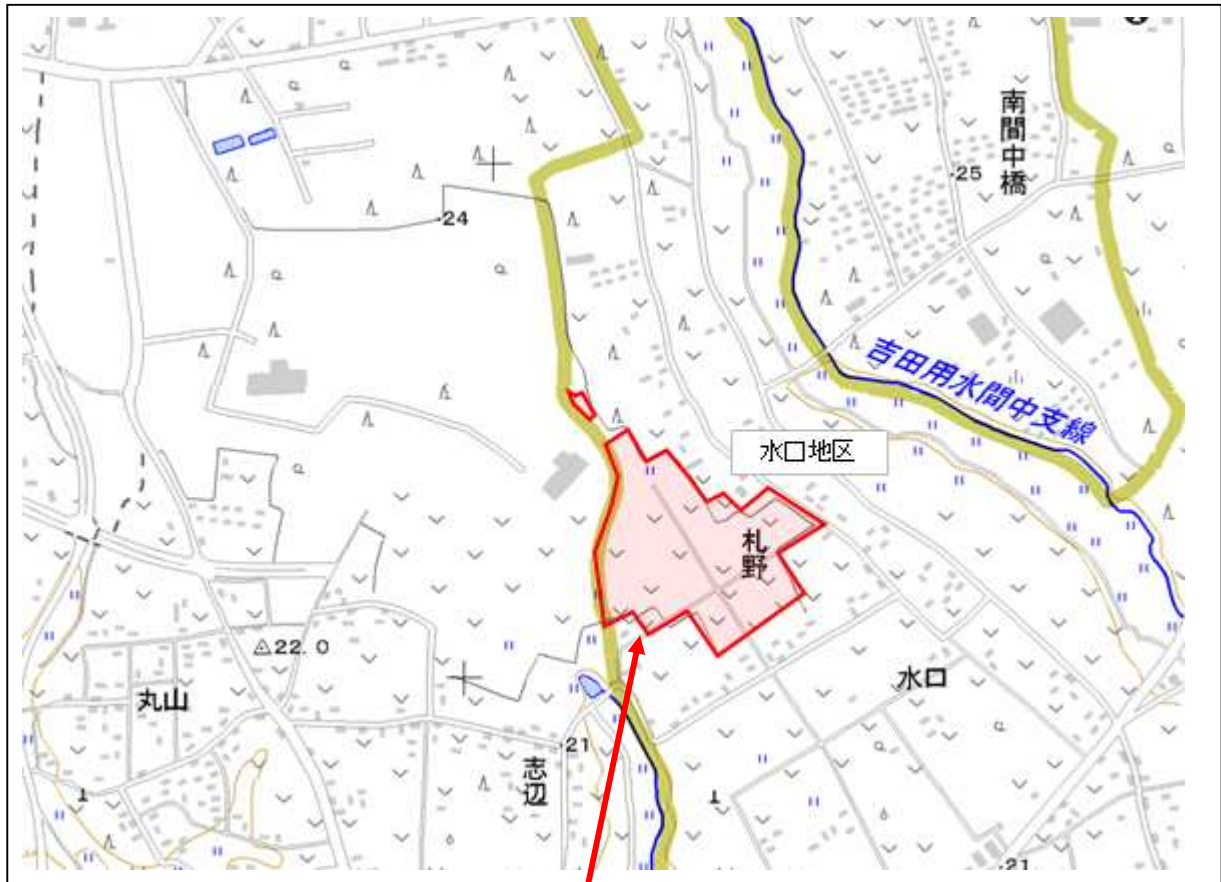
25. つくば真壁工業団地 (27.4ha)



26. 西山工業団地地区 (28.7ha)



27. 水口工業団地 (7.9ha)



. 基本計画の概要

「茨城県西地域ものづくり産業活性化計画」の概要

計画のポイント

- ・豊かな生活を支える「生活関連産業」、高度化するものづくりに貢献する「機械装置関連産業」、地域の新たな基幹産業として期待される「自動車関連産業」が集積する『ものつむぎ拠点』を形成
- ・新規企業の立地促進と立地企業の活性化を両輪とし、地域が一体となって企業活動を支援
 - 各市町の立地企業専任担当者により「企業立地ワンストップサービスと立地企業フォローアップを実施」
 - 教育機関・就職支援機関との連携により「企業ニーズに対応した人材を育成」、住みよい環境づくりにより「豊かな人材を確保」

1. 集積区域：茨城県結城市・下妻市・筑西市・桜川市・八千代町

2. 集積業種：生活関連産業・機械装置関連産業・自動車関連産業

3. 集積区域における集積業種に係る達成目標

付加価値額増加額	： 231億円	新規立地件数	： 35件
製造品出荷額増加額	： 660億円	新規雇用数	： 1,100人

4. 目標に向けた事業環境整備等

共用施設の整備：立地企業の円滑な操業に資する用地・施設の確保を促進

- ・オーダーメイド方式による工場用地造成、リース制度による工場用地提供
- ・遊休土地・施設の有効活用

人材の育成・確保：企業ニーズに対応した人材育成・確保支援の総合的展開

- ・教育機関と連携した人材育成 ・技能養成の充実 ・定住促進（子育て支援）
- ・人材マッチング支援（企業ニーズ把握に基づく人材マッチング）

技術支援等：中小企業等の製品開発力を拓く技術コーディネート

- ・産学官コーディネートの推進（工業会等の育成とコーディネーター設置）
- ・中小企業のものづくり支援（各種研修会の開催）

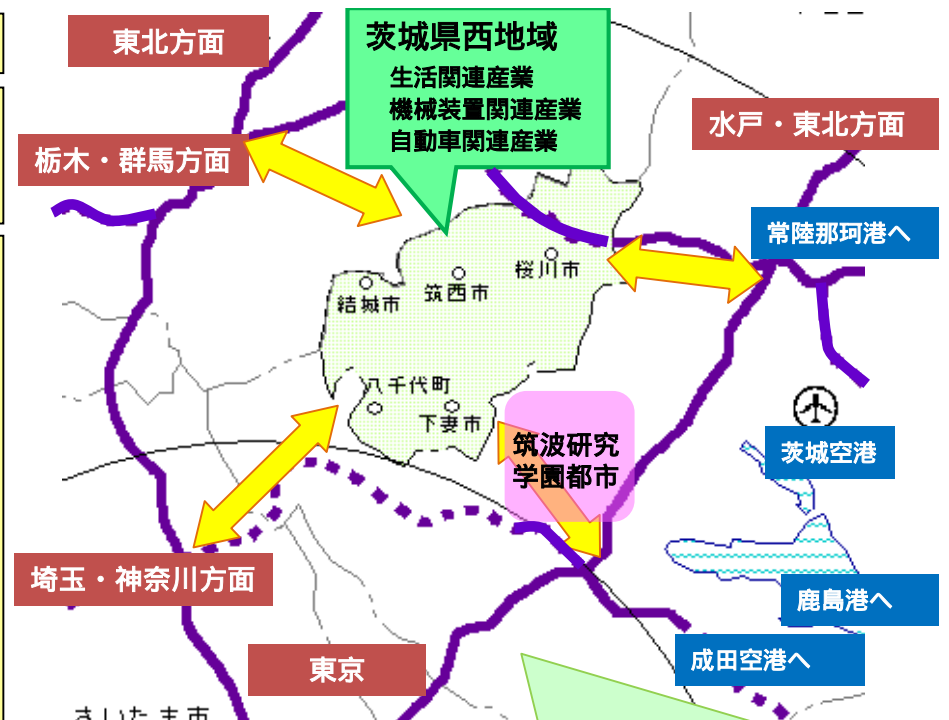
その他：顔の見える関係による新規企業の立地促進、立地企業のフォローアップ

- ・企業誘致促進（地域情報の提供、現地案内ツアーの実施）
- ・企業立地円滑化支援（企業立地ワンストップサービス窓口の設置、優遇制度導入）
- ・立地企業のフォローアップ（立地企業専任担当者の設置、企業交流活動の支援）

5. その他関連情報

- 茨城空港が平成 22 年 3 月に開港
- 北関東自動車道が平成 23 年 3 月に全線開通
- 首都圏中央連絡自動車道茨城県区間が平成 26 年度以降の開通に向けて整備中

人・技・企業・地域が結集する『ものつむぎ拠点』



四方に開かれた地形、災害が少なく、自然・歴史・文化に恵まれた環境
多様な業種、技術、人材が蓄積

- ・生活関連産業：住宅関連資材・設備、食料品
 - ・機械装置関連産業：産業用機械、輸送用機械器具、精密機械器具
- 筑波研究学園都市と隣接 研究開発機能、産学官連携機能の活用
交通条件の充実：高速交通路に四方を囲まれる環境の有利な展開

參考資料

参考資料1：茨城県西地域産業活性化協議会規約

（目的）

第1条 この協議会は、企業立地の促進等による地域における産業集積の形成及び活性化に関する法律（平成19年法律第40号。以下「法」という。）第7条第1項の規定に基づき、法第5条第1項に規定する産業集積の形成又は産業集積の活性化に関する基本的な計画（以下「基本計画」という。）並びに同条第5項の規定による同意を得た基本計画（法第6条第1項又は第2項の規定による変更があったときは、その変更後のもの。以下「同意基本計画」という。）及びその実施に関し必要な事項その他地域における産業集積の形成又は産業集積の活性化に関し必要な事項について協議を行うことにより、地域経済の活性化及び自立的発展を目指し、別表に掲げる市町が行う主体的かつ計画的な取り組みに寄与することを目的とする。

（名称）

第2条 前条の協議会は、茨城県西地域産業活性化協議会（以下「協議会」という。）と称する。

（設置）

第3条 協議会は、別表に掲げる者を委員として設置する。

- 2 別表に掲げる市町及び茨城県は、協議会の組織後に、必要と認める者を委員として加えることができる。
- 3 委員は非常勤とする。

（公表）

第4条 協議会の公表は、別表に掲げる市町及び茨城県の広報又はホームページへの掲載のほか、必要と認めるときは、新聞掲載等により行う。

（事務）

第5条 協議会は、第1条の目的を達成するため、次に掲げる事務を行う。

- (1) 基本計画の作成及び同意基本計画の変更に係る協議を行うこと。
- (2) 同意基本計画に位置付けられた事業の実施に関し必要な事項の協議を行うこと。
- (3) 前二号に掲げるもののほか、別表に掲げる市町の存する地域における産業集積の形成又は産業集積の活性化に関し必要な事項の協議を行うこと。
- (4) 関係行政機関の長に対して、資料の提供、意見の表明、説明その他の協力を求めること。
- (5) 前各号に掲げるもののほか、産業集積の形成又は産業集積の活性化に関することを行うこと。

(事務所)

第 6 条 協議会の事務所は、下妻市本城町 2 丁目 2 2 番地に置く。

(役員及び職務)

第 7 条 協議会に、次の役員を置く。

- (1) 会長 1 名
- (2) 副会長 2 名
- (3) 監事 2 名

- 2 会長は、委員の中から互選により選任する。
- 3 会長は、協議会を代表し、会務を総理する。
- 4 副会長及び監事は、委員の中から会長が指名し、協議会の同意を得て選任する。
- 5 副会長は、会長を補佐し、会長に事故あるときは、その職務を代理する。
- 6 監事は、協議会の会計を監査し、その結果を協議会に報告しなければならない。
- 7 役員の任期は 2 年とし、再任を妨げない。
- 8 役員は非常勤とする。

(アドバイザー)

第 8 条 協議会は、第 5 条に規定する事務に関し、必要に応じて意見を求めるため、アドバイザーを置くことができる。

- 2 アドバイザーは、会長が会議に招集し、発言を求めることができる。

(会議の招集)

第 9 条 協議会の会議（以下「会議」という。）は、会長が招集する。

- 2 会長は、委員の 4 分の 1 以上の者から会議の招集の要請があるときは、会議を招集しなければならない。
- 3 会長は、会議を招集するときは、会議の日時及び開催場所並びに会議に付すべき事項をあらかじめ委員に通知しなければならない。

(会議の運営)

第 10 条 会議は、委員の過半数の出席がなければ、開くことができない。

- 2 会長は、会議の議長となる。
- 3 会議の議事は、出席委員の過半数で決し、可否同数のときは、議長の決するところによる。
- 4 会長は、やむを得ないと認めるときは、書面により会議の審議を求めることができる。
- 5 会議の議事、運営その他必要な事項は、会長が別に定める。

(幹事会等の設置)

第 11 条 協議会は、その事務の一部について、必要な協議又は調整を行うため、幹

事会を置くことができる。

- 2 協議会は、その事務の一部について、必要な協議、調整、調査研究又は事業の実施のため、ワーキングチームを置くことができる。
- 3 幹事会及びワーキングチームの組織、運営その他必要な事項は、会長が別に定める。

(協議結果の尊重)

第12条 協議会の委員は、会議において協議が整った事項について、その協議結果を尊重しなければならない。

(事務局)

第13条 協議会の事務を処理するため、財団法人下妻市開発公社(以下「市開発公社」という。)に事務局を置く。

- 2 事務局長は、市開発公社事務局長とする。

(経費)

第14条 協議会に要する経費は、委員が協議して負担する。

(財務に関する事項)

第15条 協議会の予算の編成、現金の出納その他財務に関し必要な事項は、会長が別に定める。

(協議会解散の場合の措置)

第16条 協議会の決議に基づいて解散する場合は、委員の4分の3以上の同意を得なければならない。

- 2 協議会が解散した場合には、協議会の収支は、解散の日をもって打ち切り、会長であった者がこれを決算し、監事であった者がこれを監査する。

(その他必要事項)

第17条 この規約に定めるもののほか、協議会の運営に関し必要な事項は、会長が別に定める。

附 則

この規約は、平成19年10月15日から施行する。

(別表)

茨城県西地域産業活性化協議会委員名簿

構成団体	構成員
結城市	市長
下妻市	市長
筑西市	市長
桜川市	市長
八千代町	町長
茨城県	理事兼政策審議監
	企画部長
	商工労働部長
	県西地方総合事務所長
財団法人茨城県開発公社	理事長
茨城大学	副学長
筑波大学	副学長
社団法人茨城県経営者協会	県西地区支部長
結工懇話会	幹事
株式会社常陽銀行	常務取締役
財団法人下妻市開発公社	理事長

